

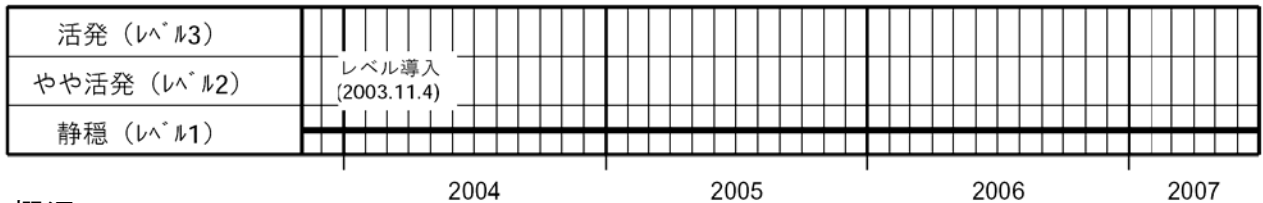
雲仙岳

○ 火山活動評価：静穏な状況（レベル1）

火山活動に変化はなく、静穏に経過しました。

2003年11月4日のレベル導入以降、レベル1が継続しています。

火山活動度レベルの推移



○ 概況

・ 噴煙活動（図2）

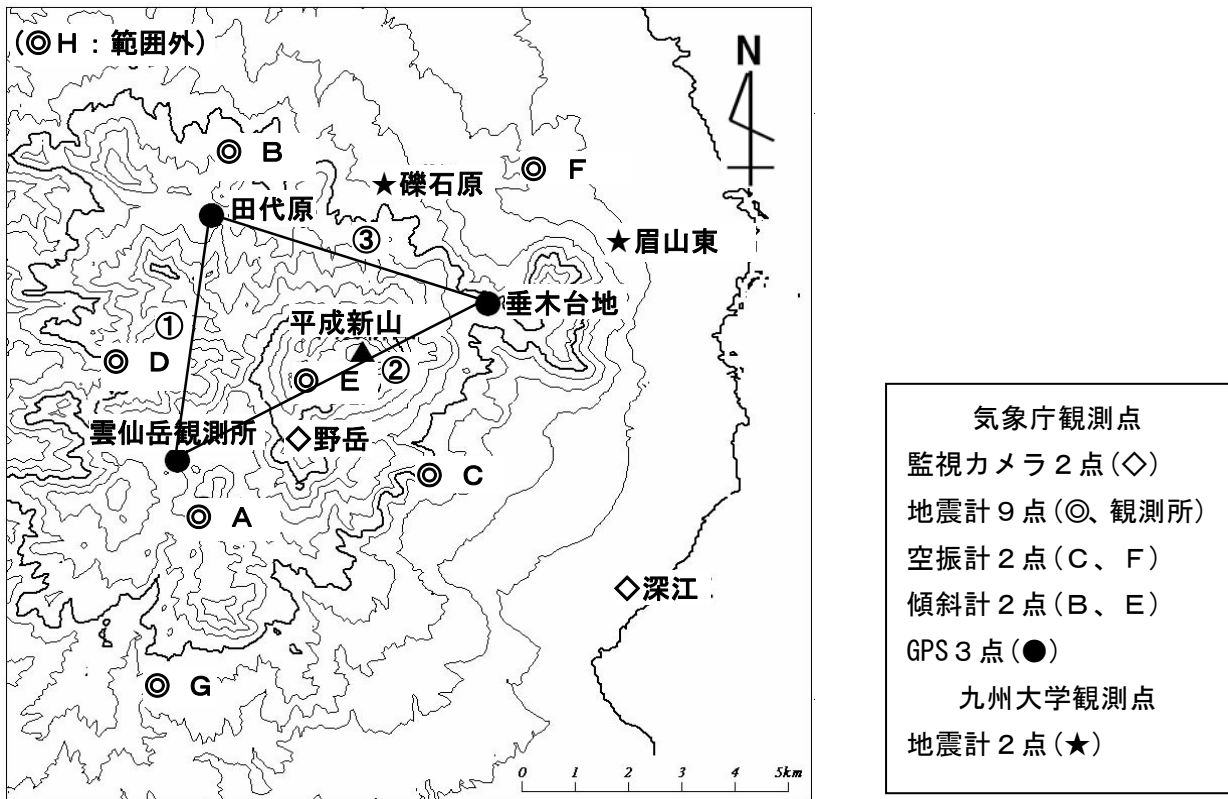
噴煙は観測されませんでした。

・ 地震、微動活動（図2）

火山性地震は少ない状態が続いています。火山性微動は観測されませんでした。

・ 地殻変動（図3）

GPS連続観測では、火山活動によると考えられる変化は認められませんでした。



※この資料の作成に当たっては、気象庁のデータの他、九州大学のデータを使用して作成しています。

地図の作成に当たっては、国土地理院の承認を得て、同院発行の『数値地図 50mメッシュ（標高）』を使用しています(承認番号：平 17 総使、第 503 号)。

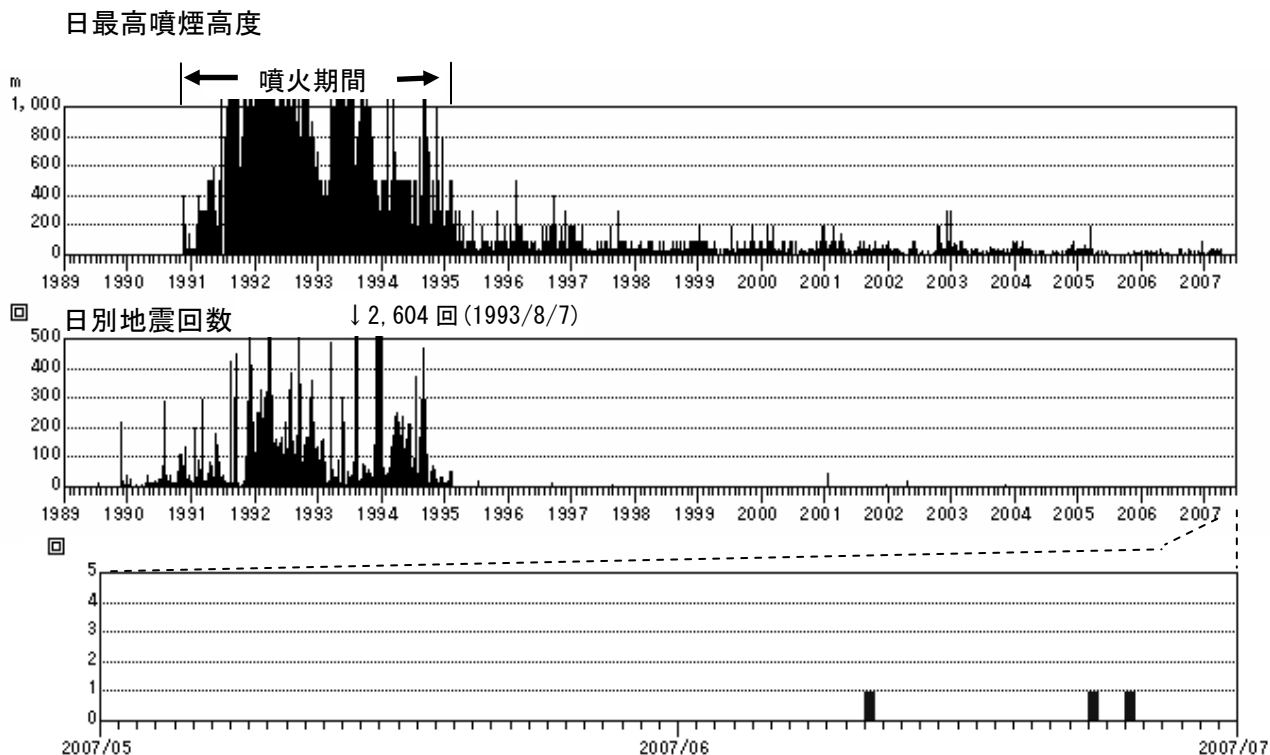


図 2 雲仙岳 火山活動経過図(1989 年 1 月～2007 年 6 月)

- ・火山性地震を 3 回観測しました(5 月：なし)。
- ・遠望観測で噴煙は観測されませんでした(5 月：なし)。

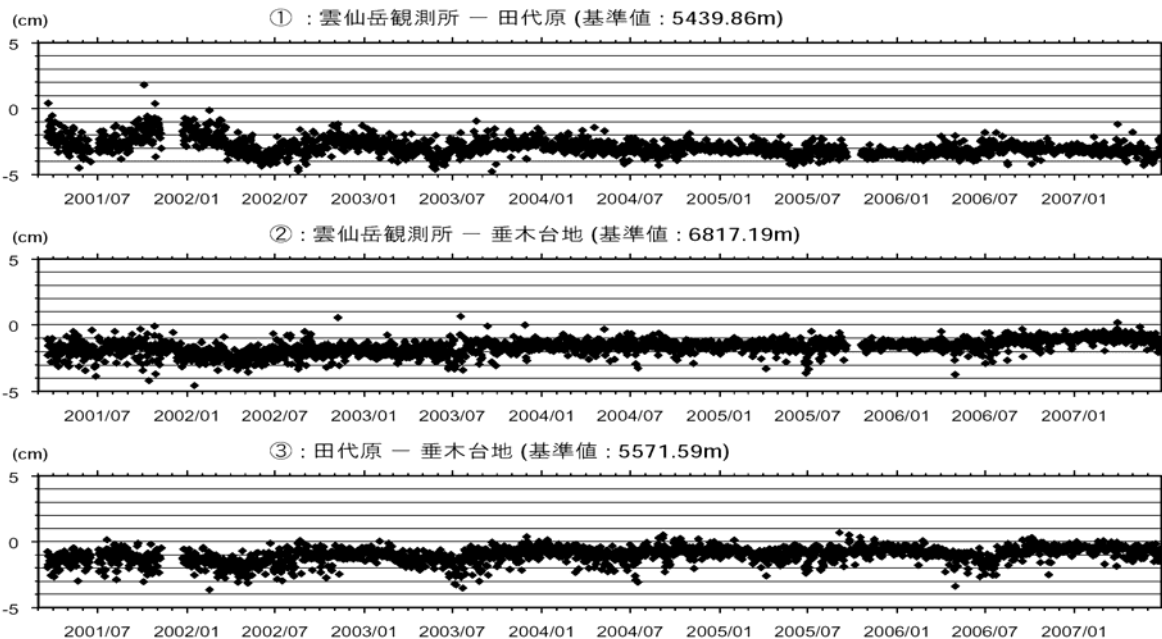


図 3 雲仙岳 GPS 連続観測による基線長変化(2001 年 3 月 20 日～2007 年 6 月 30 日)

火山活動に起因するとみられる変化は認められませんでした。