

# 雲仙岳

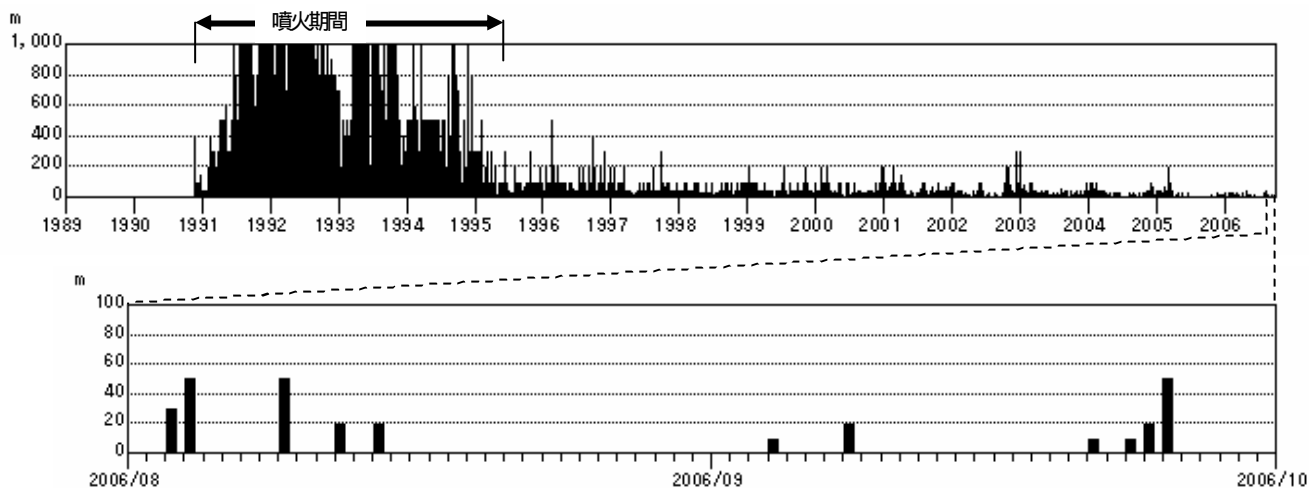
## 1 火山活動度レベル

火山活動度レベルは1 (静穏な火山活動)でした。

## 2 概況

火山活動に変化はなく、静穏に経過しました。

日最高噴煙高度



日別地震回数

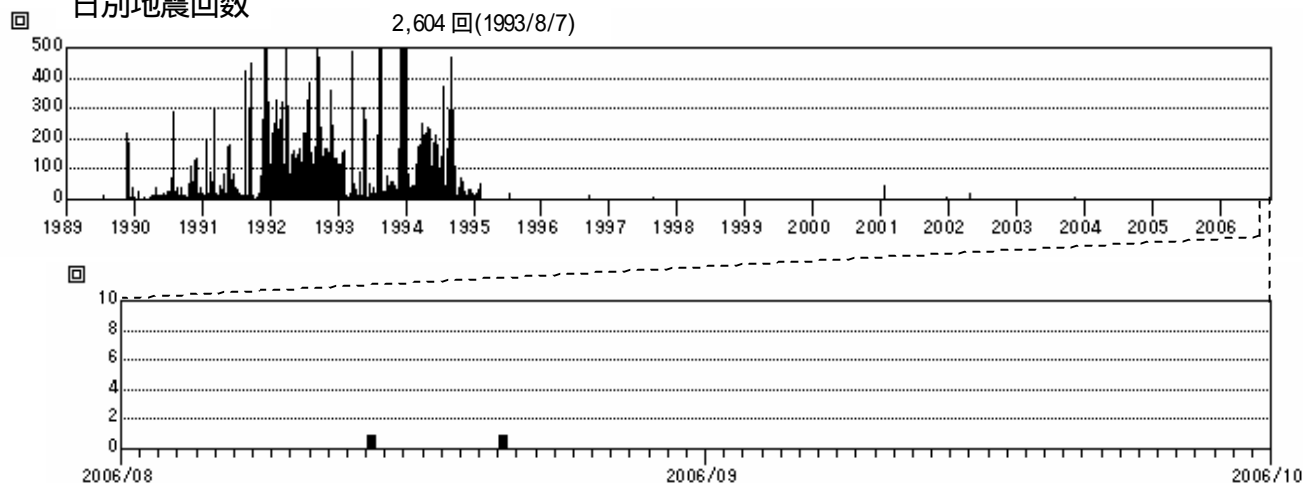


図1 火山活動経過図(1989年1月～2006年9月)

火山性地震は観測されませんでした(8月：2回)。

火山性微動は観測されませんでした(8月：なし)。

2006年9月の遠望観測で噴煙を時々観測し、高さの最高は50mで、引き続き静穏な状態で経過しました(8月：最高高度50m)。

資料の作成に当たっては、気象庁のデータの他、九州大学のデータを使用して作成しています。また、地図の作成に当たっては、国土地理院の承認を得て、同院発行の『数値地図50mメッシュ(標高)』を使用しています(承認番号：平17総使、第503号)。

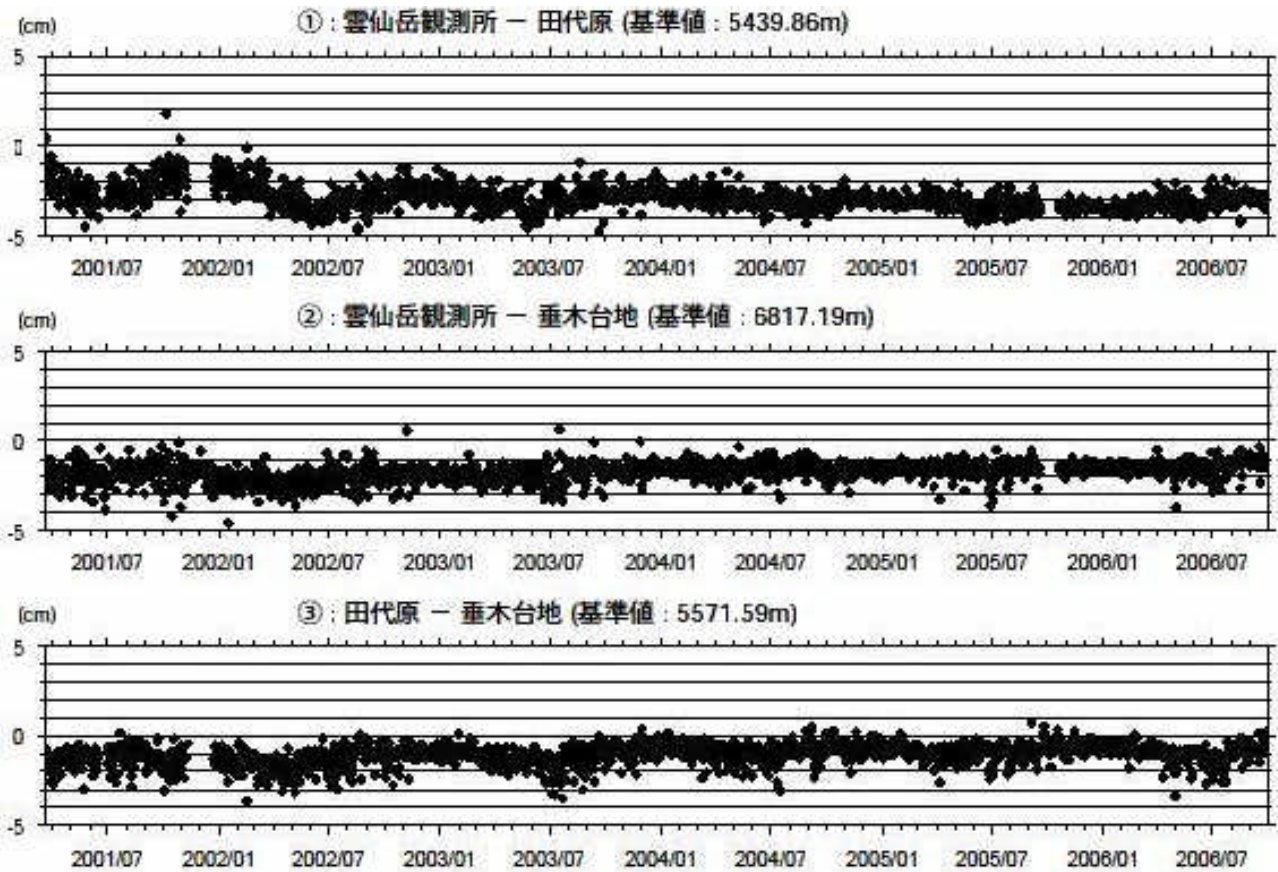


図2 GPSによる基線長変化(2001年3月20日~2006年9月30日)  
火山活動に起因するとみられる変化はありませんでした。

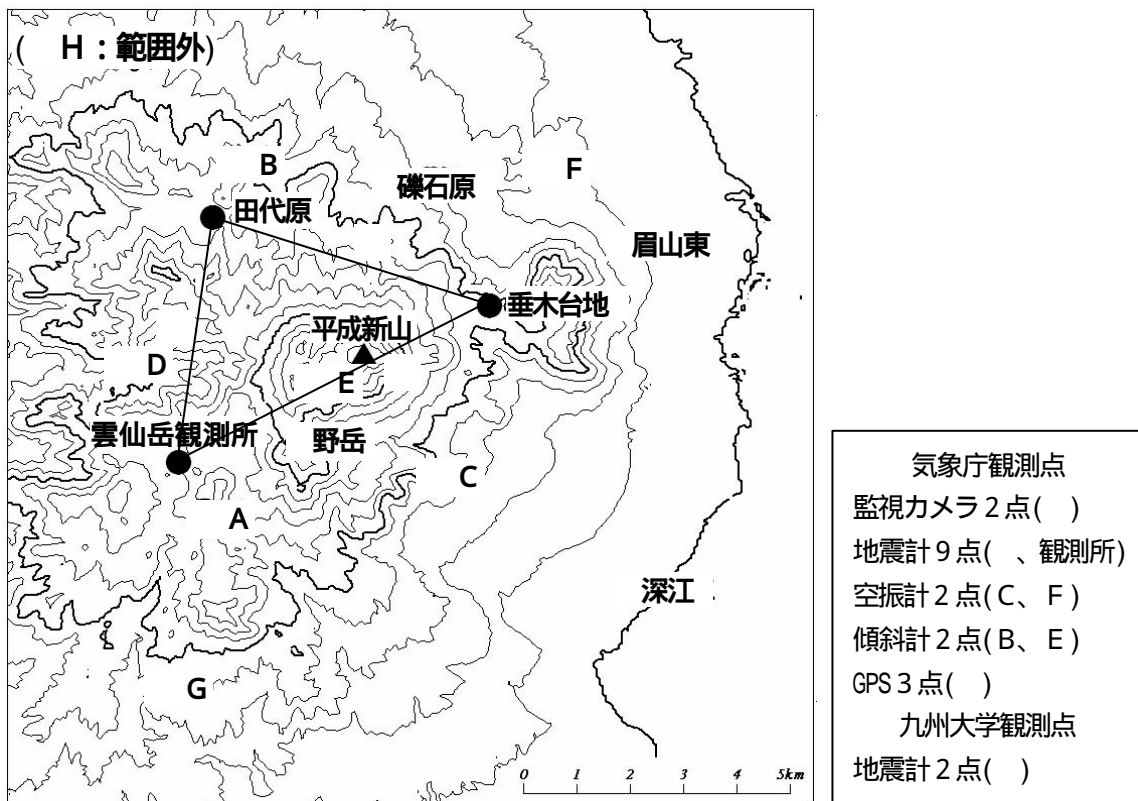


図3 観測点位置図