

# 雲仙岳

## 1 火山活動度レベル

火山活動度レベルは 1 (静穏な火山活動)でした。

## 2 概況

火山活動に変化はなく、静穏に経過しました。

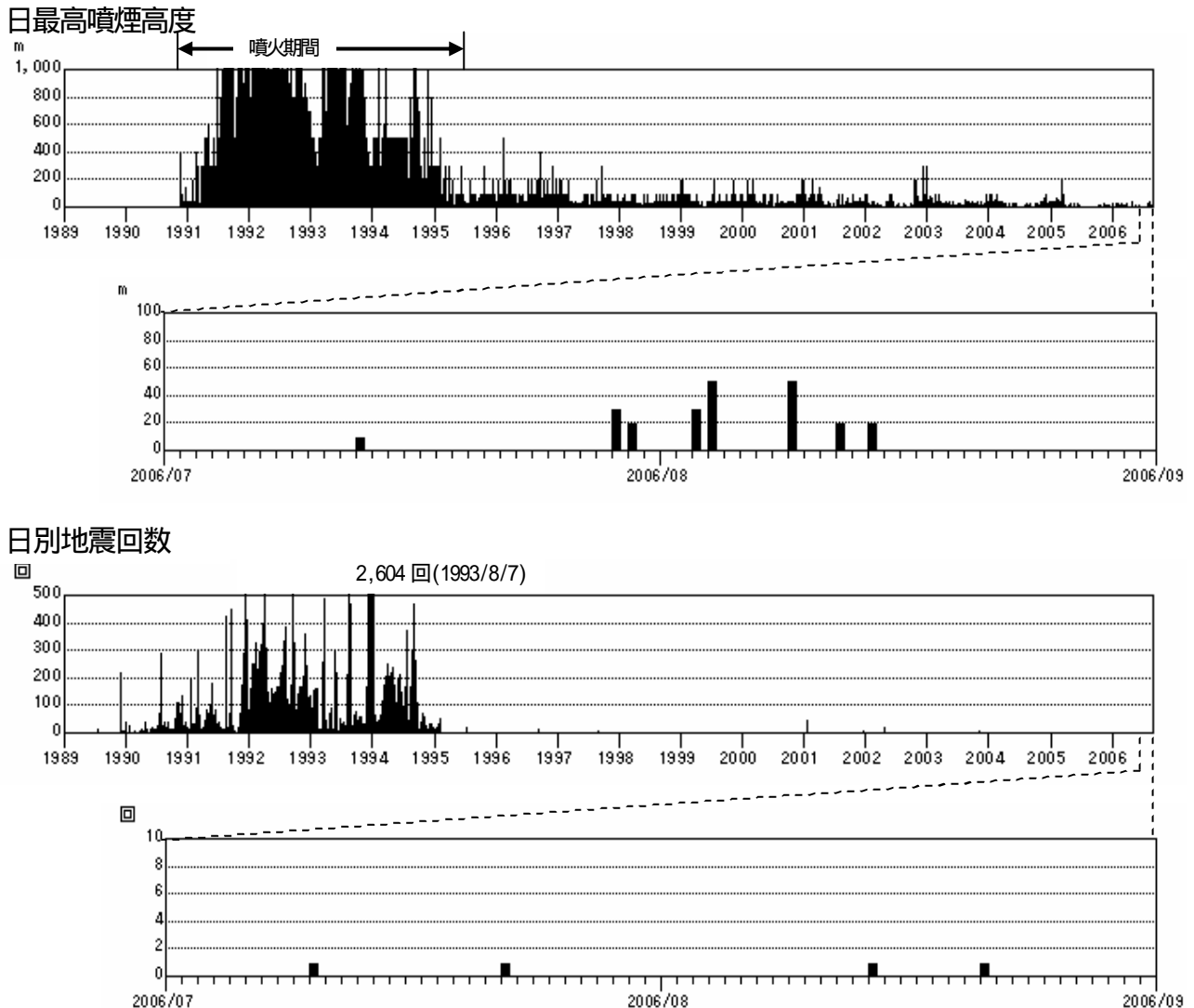


図 1 火山活動経過図(1989 年 1 月～2006 年 8 月)

火山性地震の月回数は 2 回と少なく、静穏に経過しました(7 月：2 回)。

火山性微動は観測されませんでした(7 月：なし)。

2006 年 8 月の遠望観測で噴煙を時々観測し、高さの最高は 50m で、引き続き静穏な状態で経過しました(7 月：最高高度 30m)。

資料の作成に当たっては、気象庁のデータ他、九州大学のデータを使用して作成しています。また、地図の作成に当たっては、国土地理院の承認を得て、同院発行の『数値地図 50mメッシュ(標高)』を使用しています(承認番号：平17総使、第503号)。

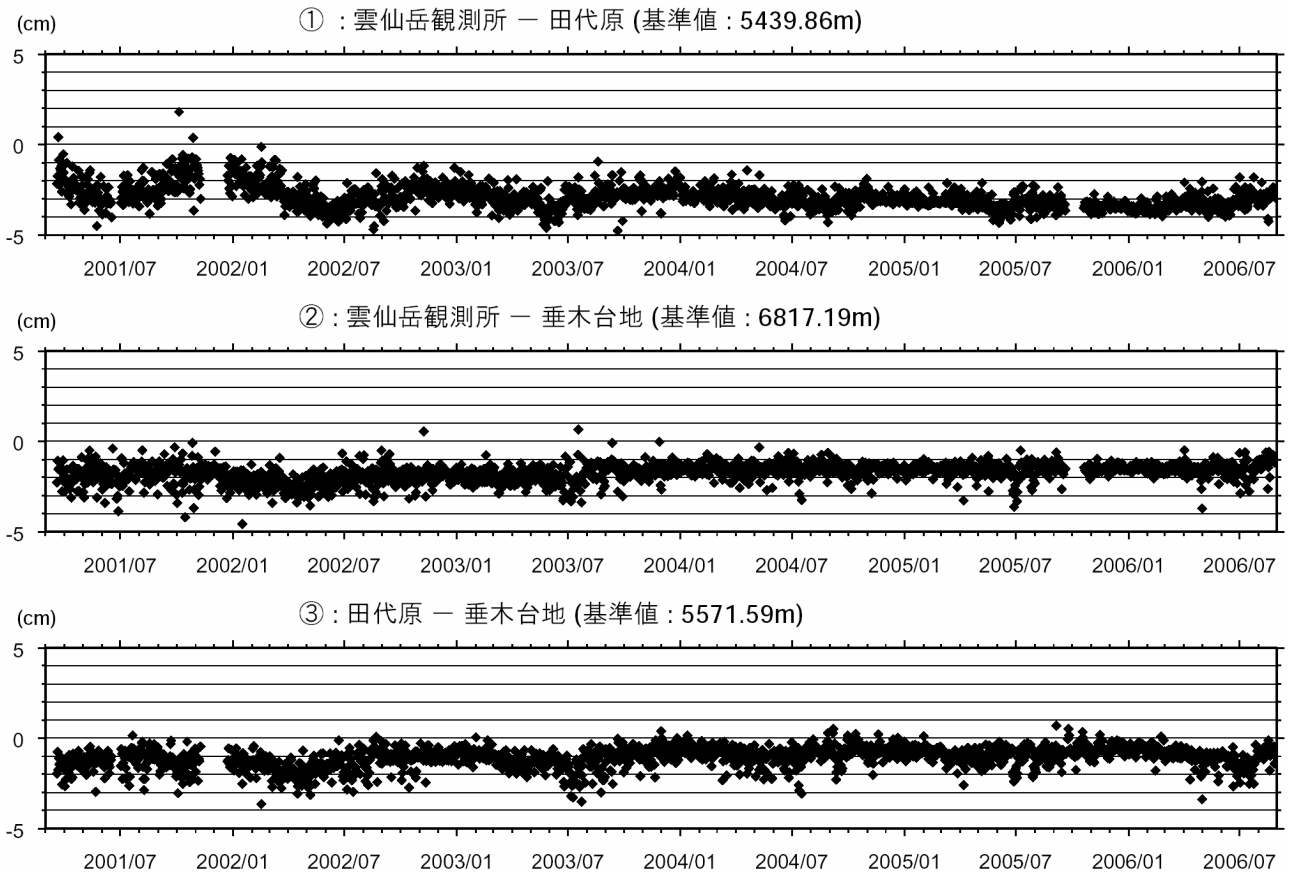


図2 GPSによる基線長変化(2001年3月20日~2006年8月31日)  
火山活動に起因するとみられる変化はありませんでした。

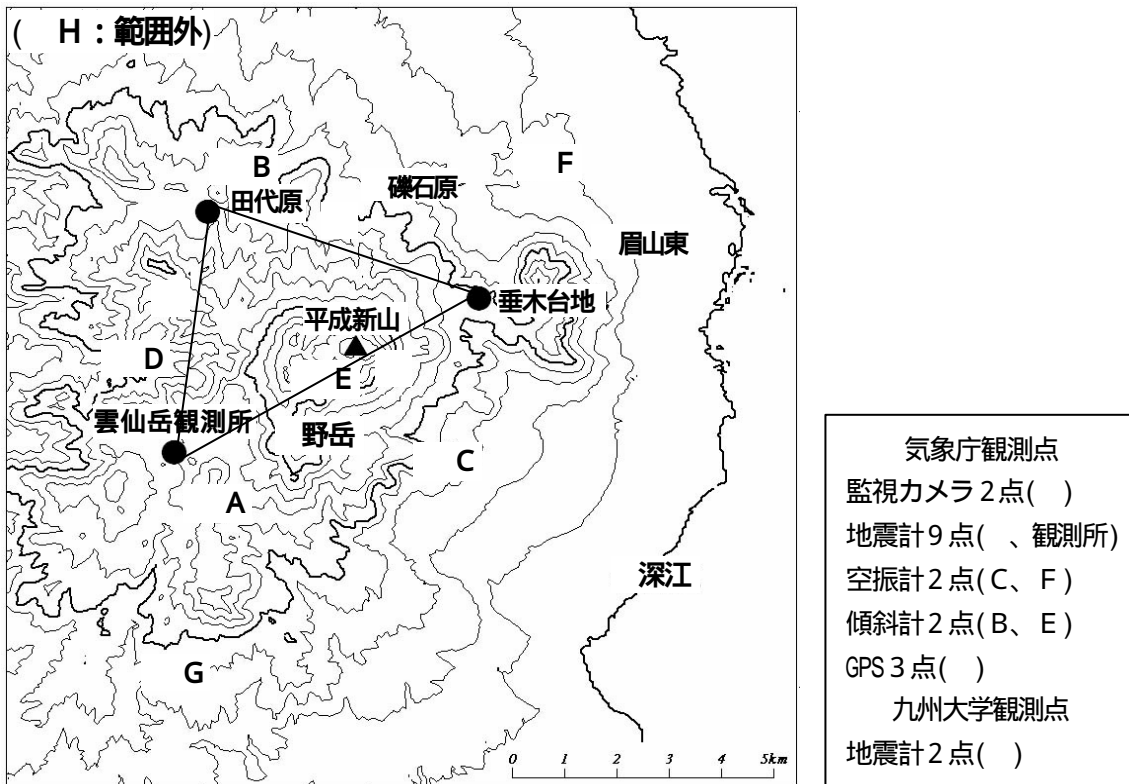


図3 観測点位置図