

雲仙岳

1 火山活動度レベル

火山活動度レベルは1 (静穏な火山活動)でした。

2 概況

火山活動に大きな変化は認められず、引き続き静穏な状態で経過しました。

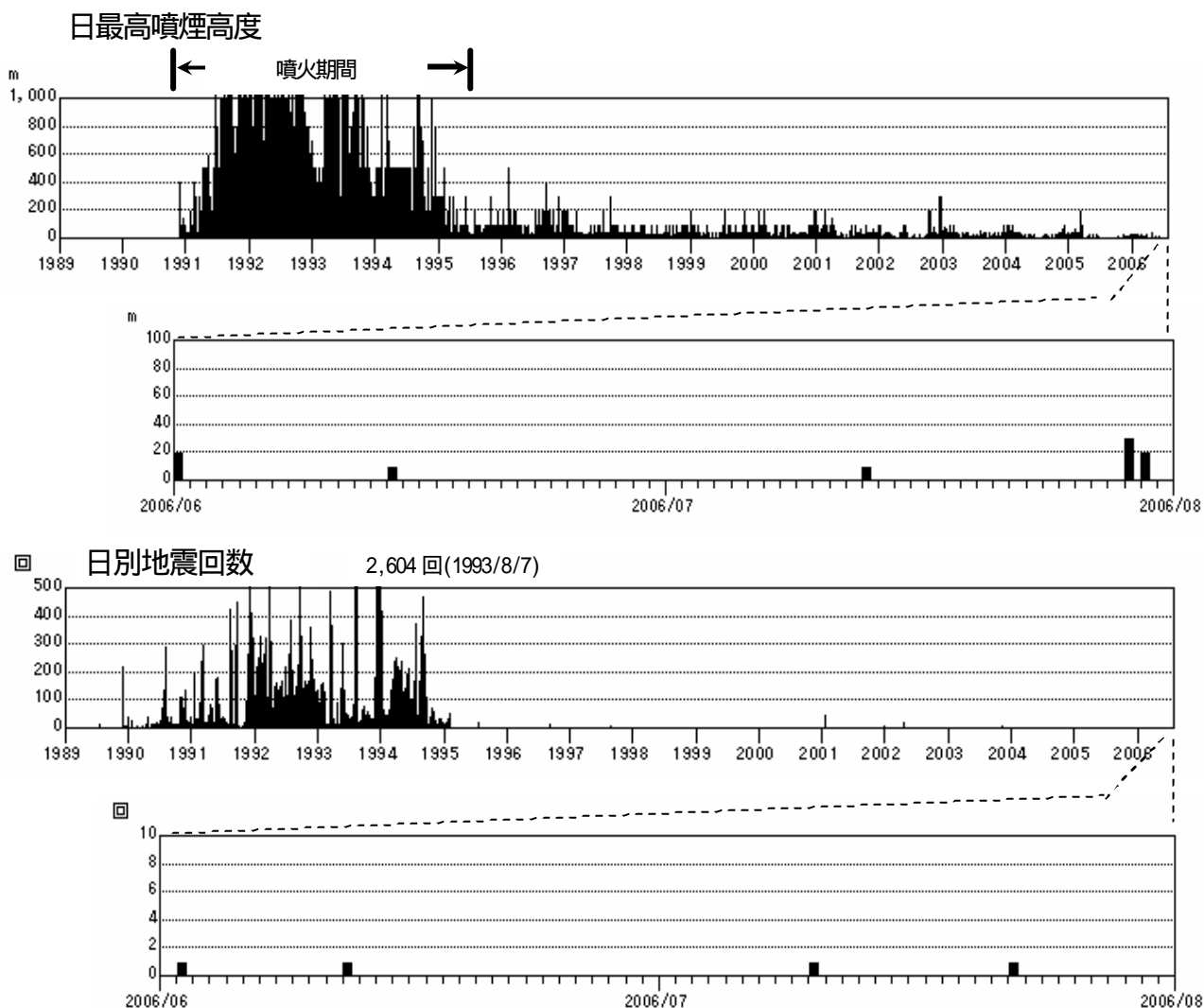


図1 火山活動経過図(1989年1月～2006年7月)

2006年7月の遠望観測で噴煙を時々観測し、高さの最高は30mで、引き続き静穏な状態で経過しました(6月：最高高度20m)。

火山性地震は2回発生しました(6月：2回)。

火山性微動の発生はありませんでした(6月：なし)。

資料の作成に当たっては、気象庁のデータの他、九州大学のデータを使用して作成しています。また、地図の作成に当たっては、国土地理院の承認を得て、同院発行の『数値地図50mメッシュ(標高)』を使用しています(承認番号：平17総使、第503号)。

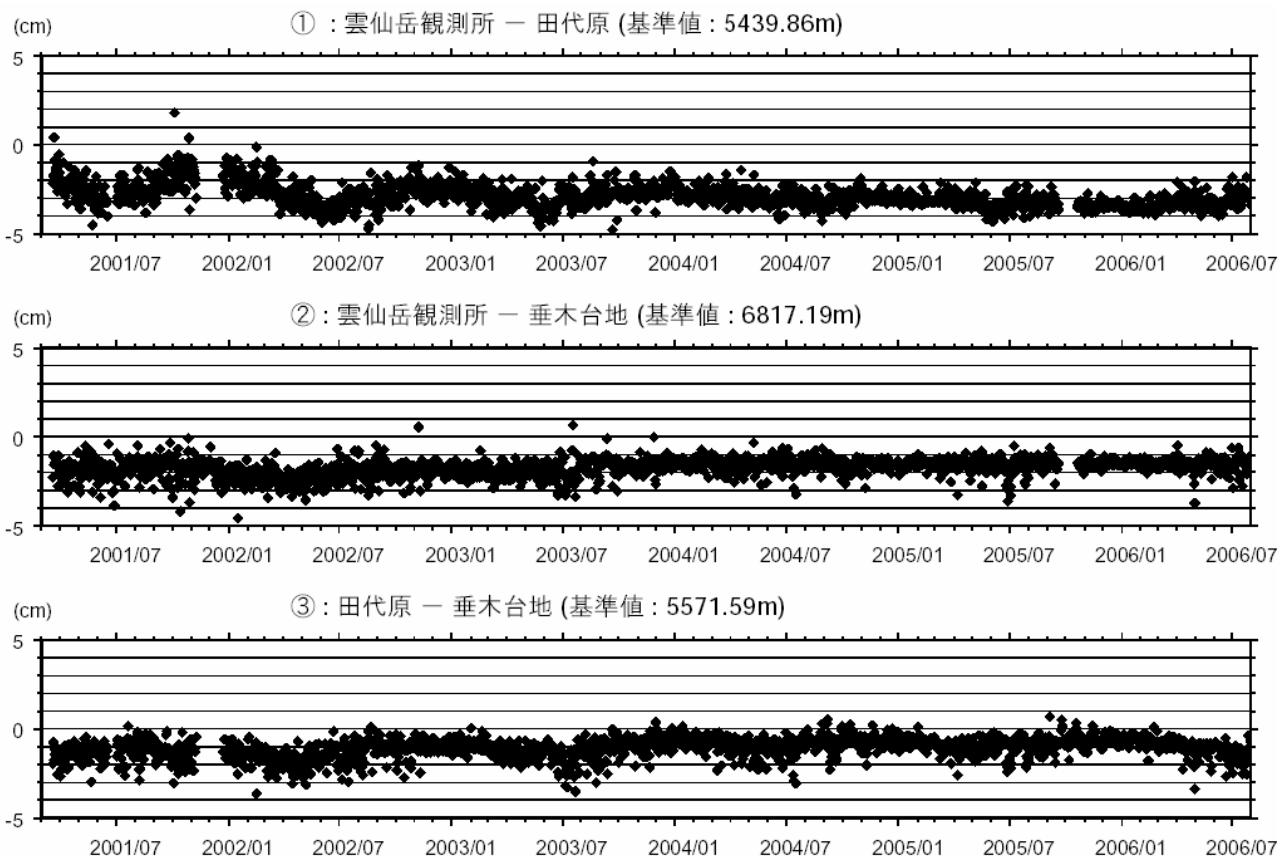


図2 GPSによる基線長変化(2001年3月20日~2006年7月31日)
火山活動に起因するとみられる変化はありませんでした。

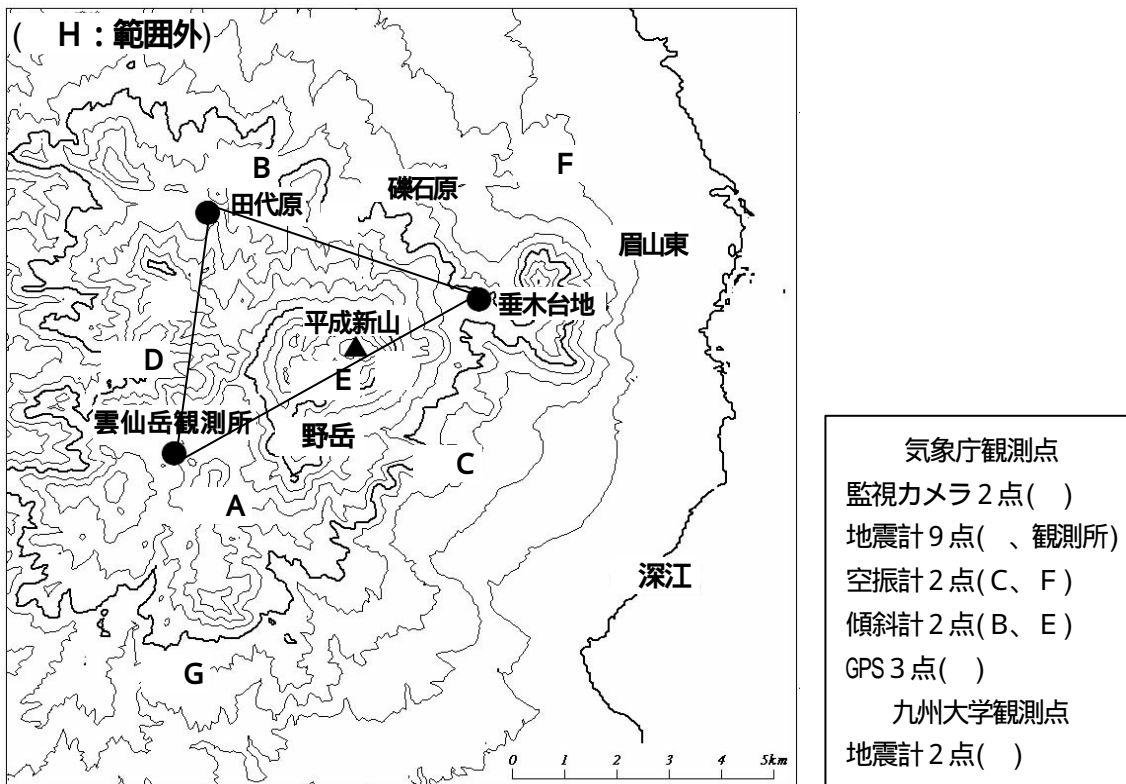


図3 観測点位置図