

雲仙岳

概 況

火山活動に大きな変化は認められず、引き続き静かな状態でした。

噴煙活動の状況

噴煙は白色・ごく少量、噴煙高度の最高は30m(6月:30m)で、特に異常は認められませんでした(図1、図4)。

地震・微動活動の状況

A型地震を5回観測しました(6月:0回)(図2、図5、図6)。B型地震及び火山性微動は観測していません(図3)。

地殻変動活動の状況

GPSによる地殻変動観測では、雲仙岳測候所 - 田代原、雲仙岳測候所 - 垂木台地、田代原 - 垂木台地の各観測点間の基線長には火山活動に起因する変化はありません(図7、図8)。

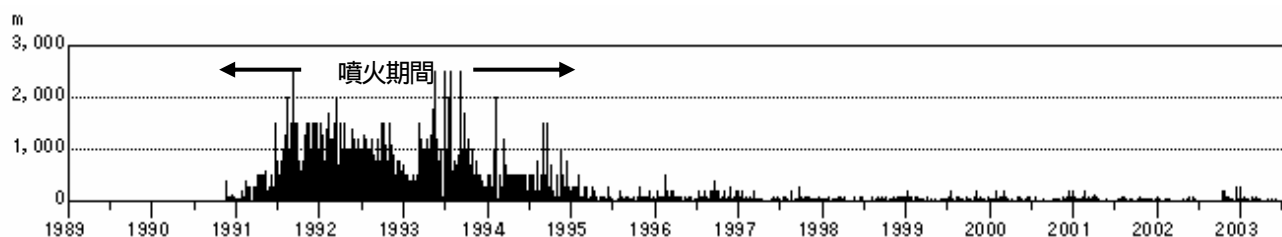


図1 日最高噴煙高度(1989年1月～2003年7月)

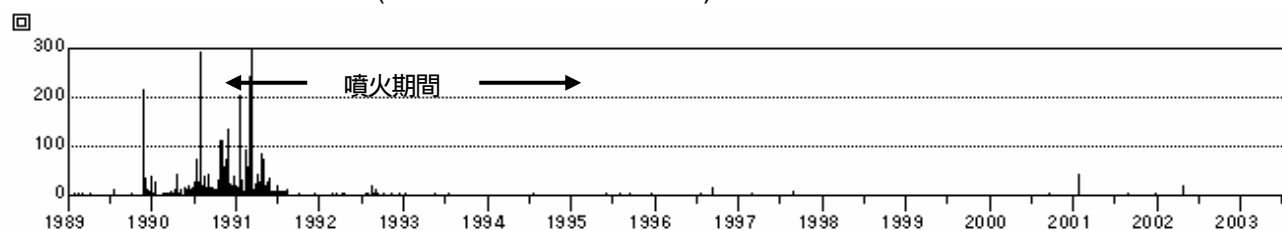


図2 A型地震日別回数(1989年1月～2003年7月)

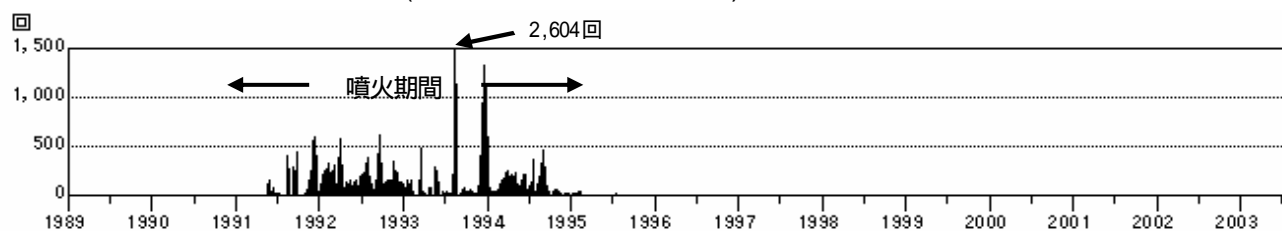


図3 B型地震日別回数(1989年1月～2003年7月)

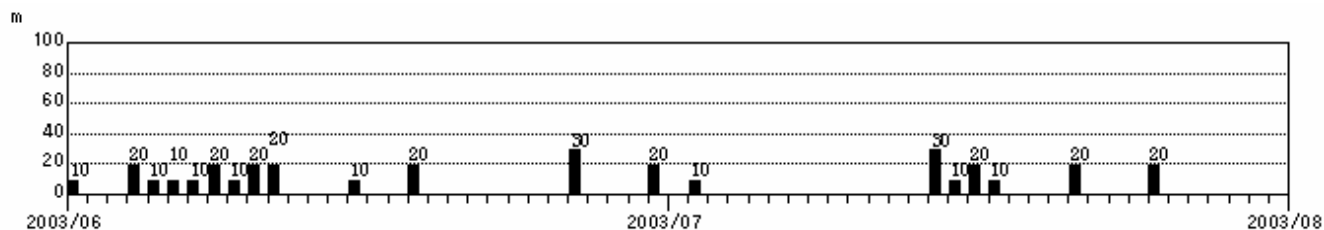


図4 日最高噴煙高度 (2003年6月1日～7月31日)

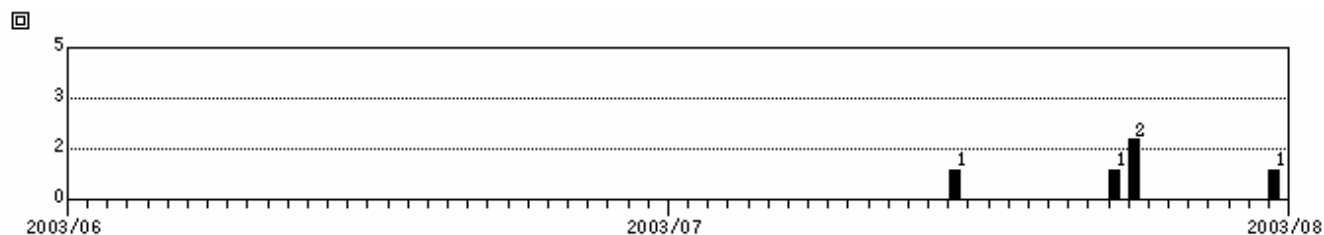


図5 A型地震日別回数 (2003年6月1日～7月31日)

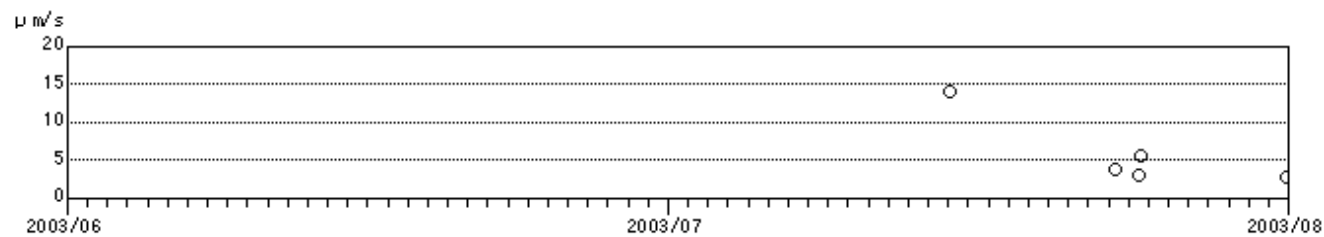
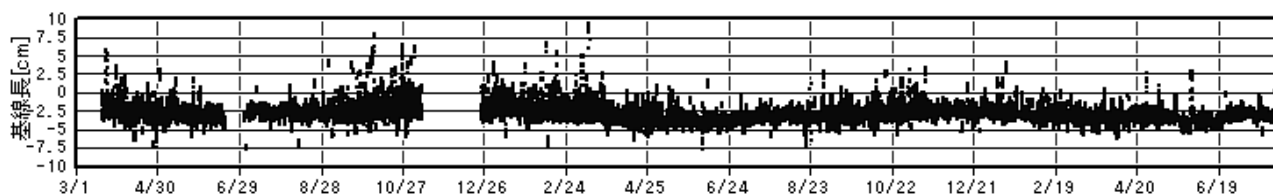
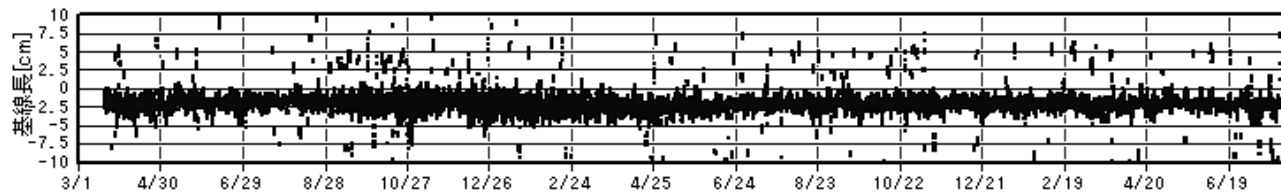


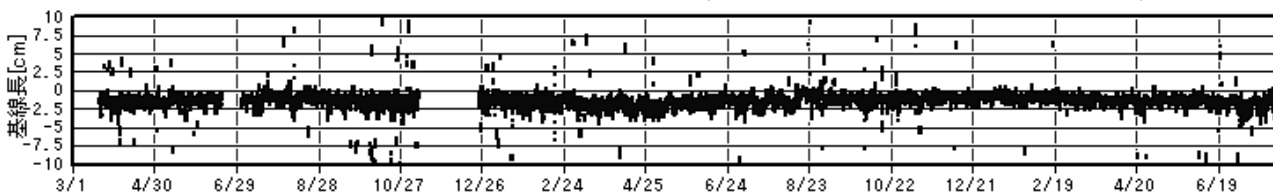
図6 A型地震の最大振幅 (ε点上下動) (2003年6月1日～7月31日)



雲仙岳測候所 - 田代原の基線長変化(2001年3月1日～2003年7月31日)



雲仙岳測候所 - 垂木台地の基線長変化(2001年3月1日～2003年7月31日)



田代原 - 垂木台地の基線長変化(2001年3月1日～2003年7月31日)

図7 GPS による基線長変化

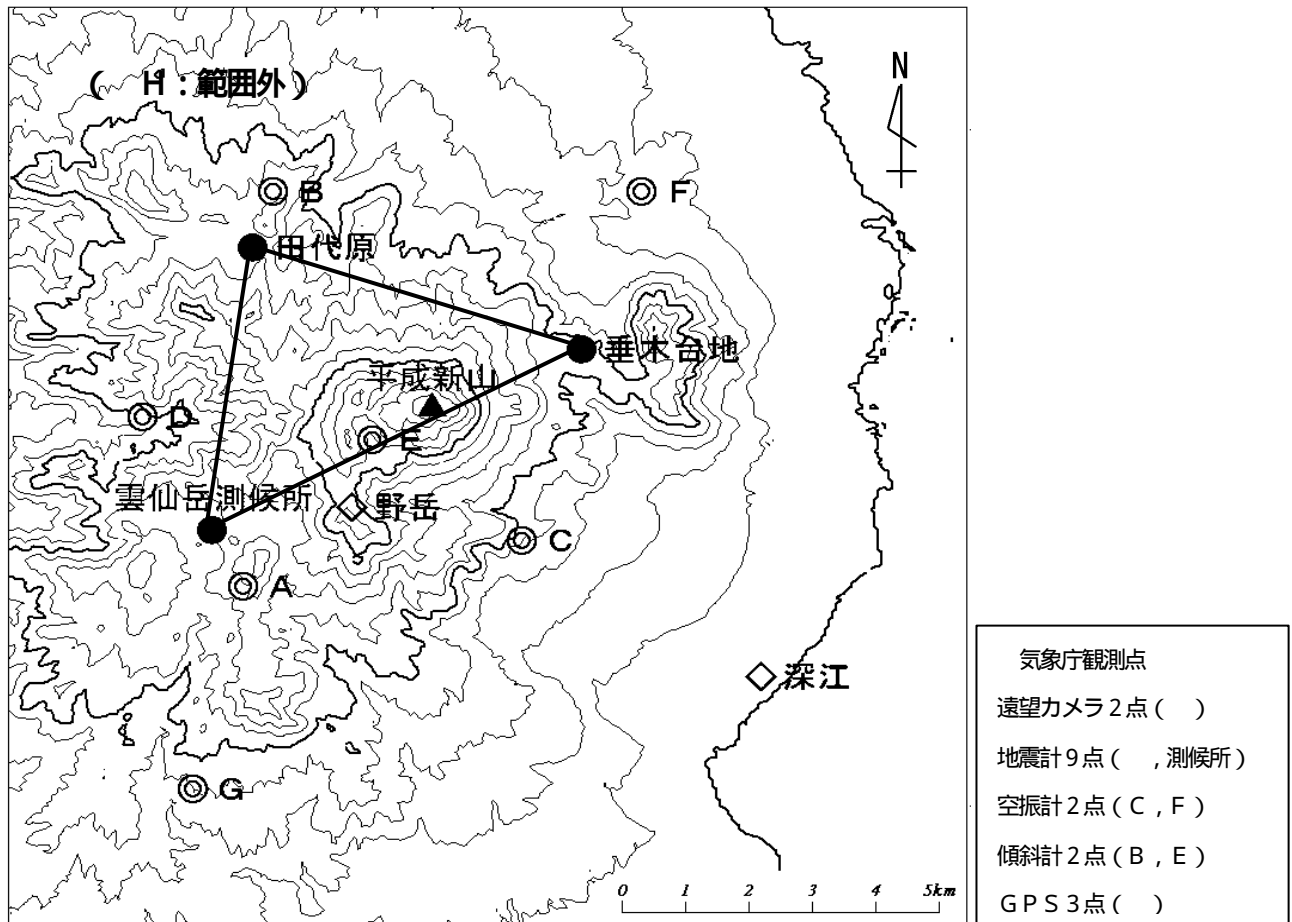


図8 観測点位置図