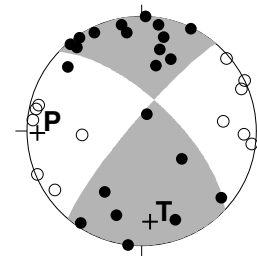


06/06/1
06/06/30
M: 0.0 - 9.0
STN >= 5
S.D. <= 0.5sec
Lat: 30.5 - 34.5N
Lon: 128.5 - 133.0E
Dep: 0.0 - 300.0km
N=847

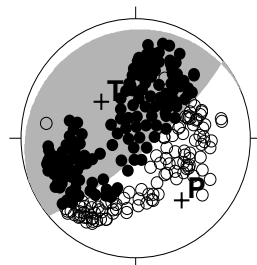
- Dep 0 - 30km
- Dep 30 - 60km
- △ Dep 60 - 90km
- ◇ Dep 90 - 120km
- + Dep 120 - 150km
- ☆ Dep 150 - 300km

- M
- 1 ○
 - 2 ○
 - 3 ○
 - 4 ○
 - 5 ○
 - 6 ○
 - 7 ○

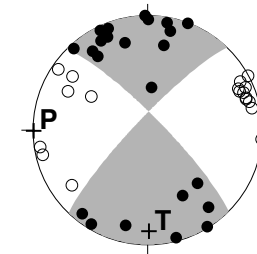
06/06/11 23:38 M3.1 熊本県中部



06/06/12 05:01 M6.8 大分県中部



06/06/28 11:11 M3.3 熊本県中部



発震機構

(下半球等積投影, 黒丸が押し, 白丸が引き)

月別震央分布 (2006年6月)