

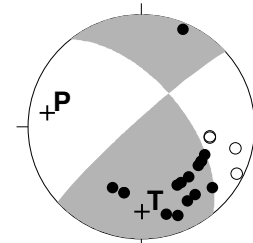
06/ 05/ 1
06/ 05/ 31

M: 0.0 - 9.0
STN >= 5
S.D. <= 0.5sec
Lat: 30.5 - 34.5N
Lon: 128.5 - 133.0E
Dep: 0.0 - 300.0km
N=1015

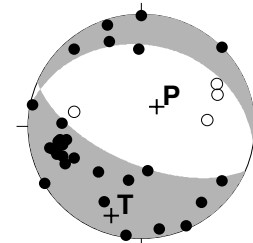
- Dep 0 - 30km
- Dep 30 - 60km
- △ Dep 60 - 90km
- ◇ Dep 90 - 120km
- + Dep 120 - 150km
- ☆ Dep 150 - 300km

- M
- 1 ○
 - 2 ○
 - 3 ○
 - 4 ○
 - 5 ○
 - 6 ○
 - 7 ○

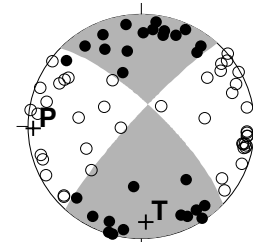
06/05/13 19:14 M4.4 対馬



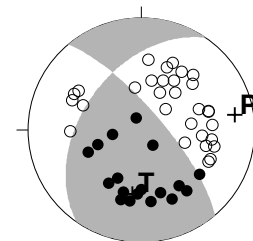
06/05/15 18:01 M3.2 橘湾



06/05/15 22:28 M3.6 熊本県中部



06/05/28 20:36 M5.1 豊後水道



発震機構

(下半球等積投影,黒丸が押し,白丸が引き)

月別震央分布 (2006年5月)