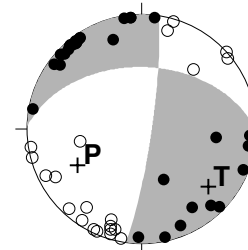


06/ 04/ 1
 06/ 04/ 30
 M: 0.0 - 9.0
 STN >= 5
 S.D. <= 0.5sec
 Lat: 30.5 - 34.5N
 Lon: 128.5 - 133.0E
 Dep: 0.0 - 300.0km
 N=713

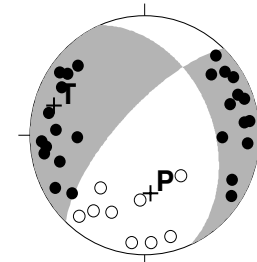
- Dep 0 - 30km
- Dep 30 - 60km
- △ Dep 60 - 90km
- ◇ Dep 90 - 120km
- + Dep 120 - 150km
- ☆ Dep 150 - 300km

- M
- 1 ○
 - 2 ○
 - 3 ○
 - 4 ○
 - 5 ○
 - 6 ○
 - 7 ○

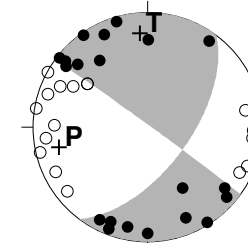
06/04/15 08:58 M3.7 熊本県南部



06/04/22 02:25 M4.7 豊後水道



06/04/28 13:05 M4.3 玄界灘



発震機構

(下半球等積投影, 黒丸が押し, 白丸が引き)

月別震央分布 (2006年4月)