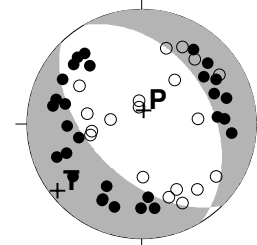


05/ 09/ 1
 05/ 09/ 30
 M: 0.0 - 9.0
 STN >= 5
 S.D. <= 0.5sec
 Lat: 30.5 - 34.5N
 Lon: 128.5 - 133.0E
 Dep: 0.0 - 300.0km
 N=1118

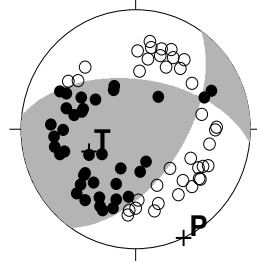
- Dep 0 - 30km
- Dep 30 - 60km
- △ Dep 60 - 90km
- ◇ Dep 90 - 120km
- + Dep 120 - 150km
- ☆ Dep 150 - 300km

- M
- 1 ○
 - 2 ○
 - 3 ○
 - 4 ○
 - 5 ○
 - 6 ○
 - 7 ○

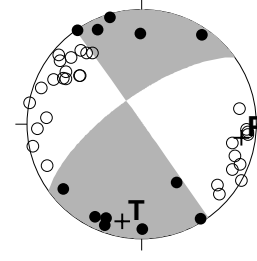
05/09/04 19:06 M4.9 伊予灘



05/09/11 00:36 M4.0 周防灘



05/09/12 20:18 M4.6 玄界灘



発震機構

(下半球等積投影, 黒丸が押し, 白丸が引き)

月別震央分布 (2005年9月)