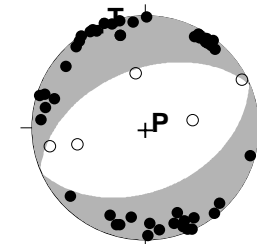


04/ 11/ 1
 04/ 11/ 30
 M: 0.0 - 9.0
 STN >= 5
 S.D. <= 0.5sec
 Lat: 30.5 - 34.5N
 Lon: 128.5 - 133.0E
 Dep: 0.0 - 300.0km
 N=664

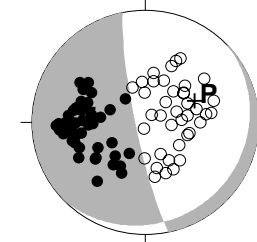
- Dep 0 - 30km
- Dep 30 - 60km
- △ Dep 60 - 90km
- ◇ Dep 90 - 120km
- + Dep 120 - 150km
- ☆ Dep 150 - 300km

- M
- 1 ○
 - 2 ○
 - 3 ○
 - 4 ○
 - 5 ○
 - 6 ○
 - 7 ○

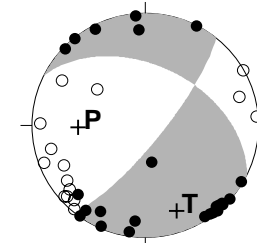
04/11/04 03:13 M4.1 福岡県・熊本県々境



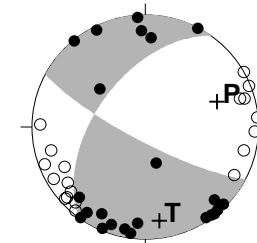
04/11/17 00:27 M3.3 国東半島



04/11/21 09:27 M4.4 熊本県八代市



04/11/21 09:50 M3.7 熊本県八代市



発震機構

(下半球等積投影,黒丸が押し,白丸が引き)

月別震央分布 (2004年11月)