

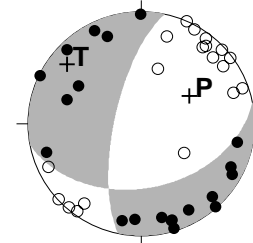
05/ 01/ 1  
05/ 01/ 31

M: 0.0 - 9.0  
STN >= 5  
S.D. <= 0.5sec  
Lat: 30.5 - 34.5N  
Lon: 128.5 - 133.0E  
Dep: 0.0 - 300.0km  
N=637

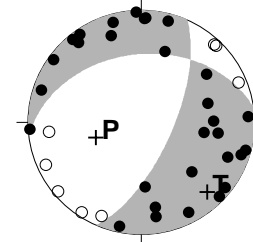
- Dep 0 - 30km
- Dep 30 - 60km
- △ Dep 60 - 90km
- ◇ Dep 90 - 120km
- ⊕ Dep 120 - 150km
- ☆ Dep 150 - 300km

- M
- 1 ○
  - 2 ○
  - 3 ○
  - 4 ○
  - 5 ○
  - 6 ○
  - 7 ○

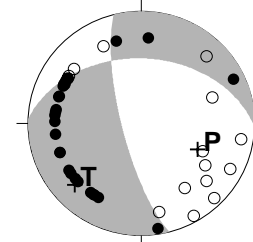
05/01/12 14:05 M3.4 福岡県北部



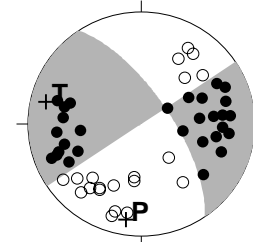
05/01/15 15:42 M4.1 熊本県中部



05/01/21 12:12 M3.5 日向灘



05/01/23 15:44 M3.6 豊後水道



発震機構

(下半球等積投影,黒丸が押し,白丸が引き)

月別震央分布 (2005年1月)