

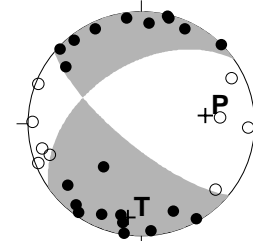
04/ 7/ 1  
04/ 7/ 31

M: 0.0 - 9.0  
STN >= 5  
S.D. <= 0.5sec  
Lat: 30.5 - 34.5N  
Lon: 128.5 - 133.0E  
Dep: 0.0 - 300.0km  
N=717

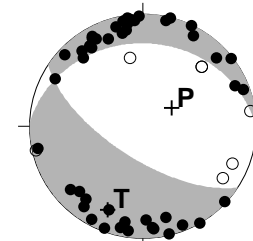
- Dep 0 - 30km
- Dep 30 - 60km
- △ Dep 60 - 90km
- ◇ Dep 90 - 120km
- + Dep 120 - 150km
- ☆ Dep 150 - 300km

- M
- 1 ○
  - 2 ○
  - 3 ○
  - 4 ○
  - 5 ○
  - 6 ○
  - 7 ○

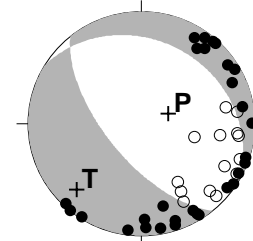
04/07/02 02:22 M2.9 宮崎県延岡市



04/07/26 15:26 M3.6 熊本県中部



04/07/28 22:54 M3.9 日向灘



発震機構

(下半球等積投影, 黒丸が押し, 白丸が引き)