

04/ 6/ 1
04/ 6/ 30

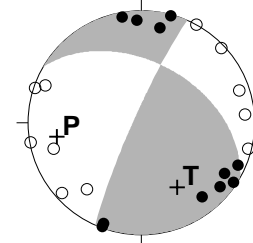
M: 0.0 - 9.0
STN >= 5
S.D. <= 0.5sec
Lat: 30.5 - 34.5N
Lon: 128.5 - 133.0E
Dep: 0.0 - 300.0km
N=701

○ Dep 0 - 30km
□ Dep 30 - 60km
△ Dep 60 - 90km
◇ Dep 90 - 120km
+ Dep 120 - 150km
☆ Dep 150 - 300km

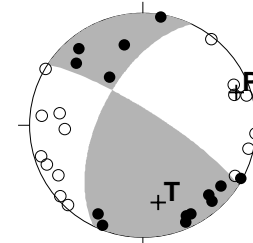
M

1 ○
2 ○
3 ○
4 ○
5 ○
6 ○
7 ○

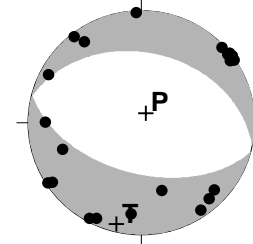
04/06/15 19:20 M4.1 天草灘



04/06/25 14:13 M3.4 福岡県糸島半島



04/06/30 07:29 M3.3 天草灘



発震機構

(下半球等積投影, 黒丸が押し, 白丸が引き)

月別震央分布 (2 0 0 4 年 6 月)