

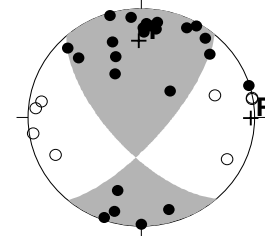
04/ 5/ 1  
04/ 5/ 31

M: 0.0 - 9.0  
STN >= 5  
S.D. <= 0.5sec  
Lat: 30.5 - 34.5N  
Lon: 128.5 - 133.0E  
Dep: 0.0 - 300.0km  
N=785

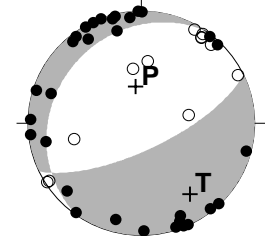
- Dep 0 - 30km
- Dep 30 - 60km
- △ Dep 60 - 90km
- ◇ Dep 90 - 120km
- + Dep 120 - 150km
- ☆ Dep 150 - 300km

- M
- 1 ○
  - 2 ○
  - 3 ○
  - 4 ○
  - 5 ○
  - 6 ○
  - 7 ○

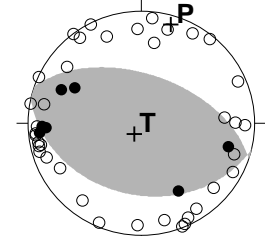
04/05/10 14:34 M3.2 熊本県中部



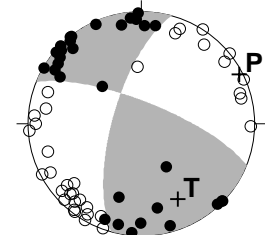
04/05/13 12:44 M3.7 福岡熊本県境



04/05/23 15:26 M2.8 熊本県中部



04/05/24 21:37 M3.7 熊本県八代市



発震機構

(下半球等積投影,黒丸が押し,白丸が引き)

月別震央分布 ( 2 0 0 4 年 5 月 )