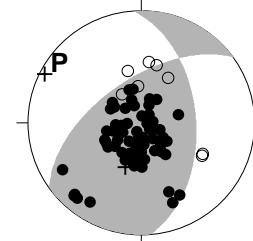


04/ 3/ 1
04/ 3/ 31
M: 0.0 - 9.0
STN >= 5
S.D. <= 0.5sec
Lat: 30.5 - 34.5N
Lon: 128.5 - 133.0E
Dep: 0.0 - 300.0km
N=554

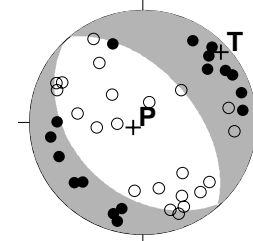
- Dep 0 - 30km
- Dep 30 - 60km
- △ Dep 60 - 90km
- ◇ Dep 90 - 120km
- + Dep 120 - 150km
- ☆ Dep 150 - 300km

- M
- 1 ○
 - 2 ○
 - 3 ○
 - 4 ○
 - 5 ○
 - 6 ○
 - 7 ○

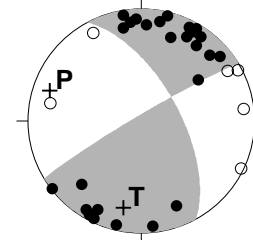
04/03/01 21:27 M5.5 鹿児島県



04/03/02 00:36 M3.4 伊予灘



04/03/06 15:53 M2.5 熊本県中部



発震機構

(下半球等積投影, 黒丸が押し, 白丸が引き)

月別震央分布 (2 0 0 4 年 3 月)