

月別震央分布 (2 0 0 3 年 1 2 月)

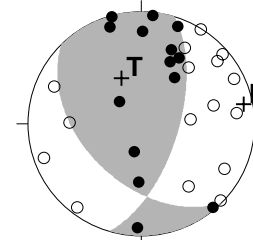
03/ 12/ 1
03/ 12/ 31

M: 0.0 - 9.0
STN >= 5
S.D. <= 0.5sec
Lat: 30.5 - 34.5N
Lon: 128.5 - 133.0E
Dep: 0.0 - 300.0km
N=885

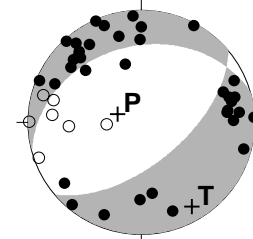
- Dep 0 - 30km
- Dep 30 - 60km
- △ Dep 60 - 90km
- ◇ Dep 90 - 120km
- + Dep 120 - 150km
- ☆ Dep 150 - 300km

- M
- 1 ○
 - 2 ○
 - 3 ○
 - 4 ○
 - 5 ○
 - 6 ○
 - 7 ○

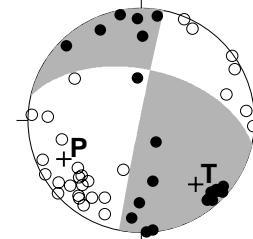
03/12/07 11:33 M3.8 熊本県中部



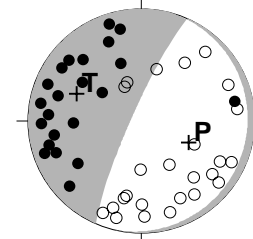
03/12/08 20:19 M3.8 有明海



03/12/21 17:20 M3.9 熊本県八代市



03/12/24 21:22 M3.5 伊予灘



発震機構

(下半球等積投影,黒丸が押し,白丸が引き)