

月別震央分布 (2 0 0 3 年 1 1 月)

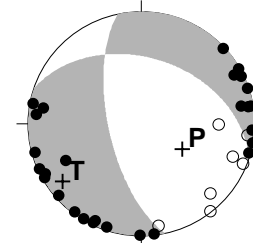
03/ 11/ 1
03/ 11/ 30

M: 0.0 - 9.0
STN >= 5
S.D. <= 0.5sec
Lat: 30.5 - 34.5N
Lon: 128.5 - 133.0E
Dep: 0.0 - 300.0km
N=757

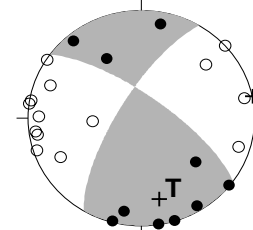
- Dep 0 - 30km
- Dep 30 - 60km
- △ Dep 60 - 90km
- ◇ Dep 90 - 120km
- + Dep 120 - 150km
- ☆ Dep 150 - 300km

- M
- 1 ○
 - 2 ○
 - 3 ○
 - 4 ○
 - 5 ○
 - 6 ○
 - 7 ○

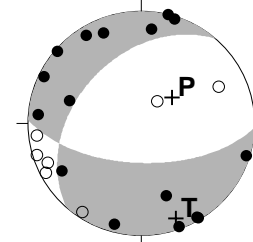
03/11/08 18:02 M4.0 豊後水道



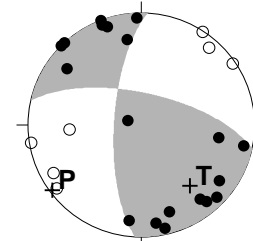
03/11/12 08:20 M3.6 久住山付近



03/11/25 01:38 M4.2 宮崎県南西部



03/11/30 12:45 M4.9 鹿児島県北西部



発震機構

(下半球等積投影,黒丸が押し,白丸が引き)