

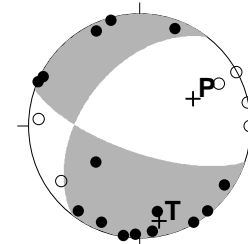
月別震央分布 (2 0 0 3 年 9 月)

03/ 9/ 1
03/ 9/ 30
M: 0.0 - 9.0
STN >= 5
S.D. <= 0.5sec
Lat: 30.5 - 34.5N
Lon: 128.5 - 133.0E
Dep: 0.0 - 300.0km
N=521

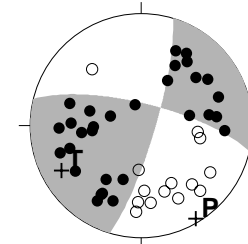
- Dep 0 - 30km
- Dep 30 - 60km
- △ Dep 60 - 90km
- ◇ Dep 90 - 120km
- + Dep 120 - 150km
- ☆ Dep 150 - 300km

- M
- 1 ○
 - 2 ○
 - 3 ○
 - 4 ○
 - 5 ○
 - 6 ○
 - 7 ○

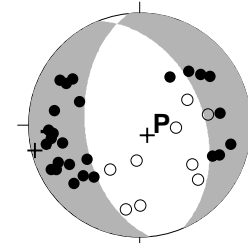
03/09/01 16:22 M3.1 福岡県中部



03/09/14 21:55 M3.1 伊予灘



03/09/24 11:22 M3.1 豊後水道



発震機構

(下半球等積投影, 黒丸が押し, 白丸が引き)