

03/ 8/ 1  
03/ 8/ 31

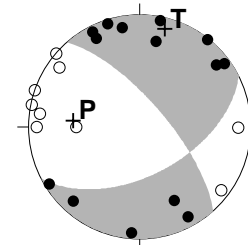
M: 0.0 - 9.0  
STN >= 5  
S.D. <= 0.5sec  
Lat: 30.5 - 34.5N  
Lon: 128.5 - 133.0E  
Dep: 0.0 - 300.0km  
N=768

○ Dep 0 - 30km  
□ Dep 30 - 60km  
△ Dep 60 - 90km  
◇ Dep 90 - 120km  
+ Dep 120 - 150km  
☆ Dep 150 - 300km

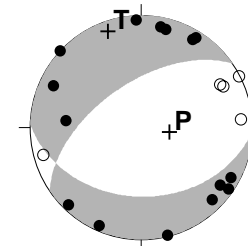
M

1 ○  
2 ○  
3 ○  
4 ○  
5 ○  
6 ○  
7 ○

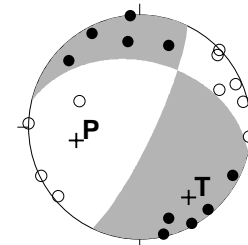
03/08/08 22:09 M3.1 大分県九重付近



03/08/10 22:18 M3.0 天草灘



03/08/30 22:00 M3.4 周防灘



発震機構

(下半球等積投影, 黒丸が押し, 白丸が引き)

月別震央分布 ( 2 0 0 3 年 8 月 )