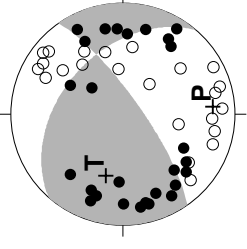


豊後水道

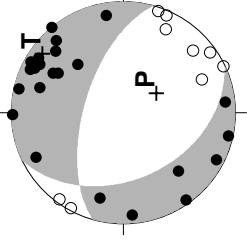
03/05/06 12:28 M3.3



03/5/1  
03/5/31  
M: 0.0 - 9.0  
STN >= 5  
S.D. <= 0.5sec  
Lat: 30.5 - 34.5N  
Lon: 128.5 - 133.0E  
Dep: 0.0 - 300.0km  
N=429

阿蘇外輪山

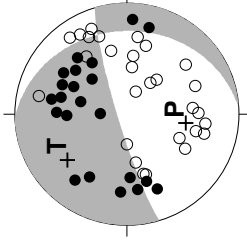
03/05/10 02:19 M3.1



○ Dep 0 - 30km  
□ Dep 30 - 60km  
△ Dep 60 - 90km  
◇ Dep 90 - 120km  
+ Dep 120 - 150km  
☆ Dep 150 - 300km

豊後水道

03/05/31 03:58 M5.0



M  
1 ○  
2 ○  
3 ○  
4 ○  
5 ○  
6 ○  
7 ○

発震機構

月別震央分布 (2003年5月)

(下半球等積投影, 黒丸が押し, 白丸が引き)