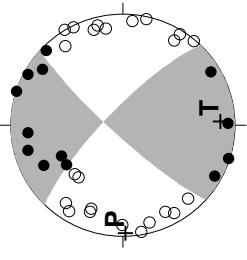


豊後水道

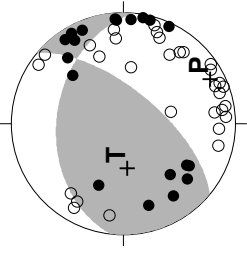
03/03/26 04:08 M4.8



03/3/1
03/3/31
M: 0.0 - 9.0
STN >= 5
S.D. <= 0.5sec
Lat: 30.5 - 34.5N
Lon: 128.5 - 133.0E
Dep: 0.0 - 300.0km
N=688

豊後水道

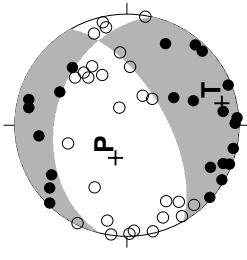
03/03/27 02:57 M3.2



○ Dep 0 - 30km
□ Dep 30 - 60km
△ Dep 60 - 90km
◇ Dep 90 - 120km
+ Dep 120 - 150km
☆ Dep 150 - 300km

熊本県中部

03/03/30 13:53 M3.8



M
1 ○
2 ○
3 ○
4 ○
5 ○
6 ○
7 ○

発震機構

月別震央分布 (2003年3月)

(下半球等積投影, 黒丸が押し, 白丸が引き)