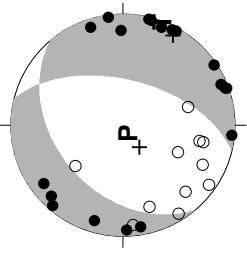
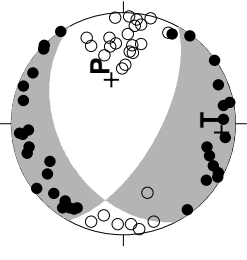


03/02/04 22:48 M3.4 豊後水道



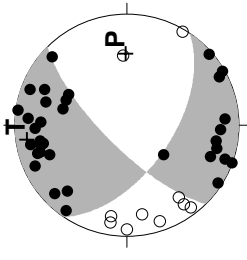
03/2/1  
03/2/28  
M: 0.0 - 9.0  
STN >= 5  
S.D. <= 0.5sec  
Lat: 30.5 - 34.5N  
Lon: 128.5 - 133.0E  
Dep: 0.0 - 300.0km  
N=662

03/02/14 11:26 M3.6 有明海



○ Dep 0 - 30km  
□ Dep 30 - 60km  
△ Dep 60 - 90km  
◇ Dep 90 - 120km  
+ Dep 120 - 150km  
☆ Dep 150 - 300km

03/02/14 13:39 M3.1 宮崎県南部



M  
1 ○  
2 ○  
3 ○  
4 ○  
5 ○  
6 ○  
7 ○

発震機構

月別震央分布 (2003年2月)

(下半球等積投影, 黒丸が押し, 白丸が引き)