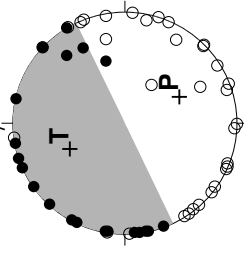


日向灘

02/11/04 13:36 M5.9



02/11/1
02/11/30

M: 0.0 - 9.0

STN >= 5

S.D. <= 0.5sec

Lat: 30.5 - 34.5N

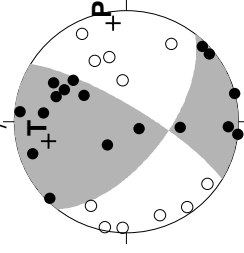
Lon: 128.5 - 133.0E

Dep: 0.0 - 300.0km

N=893

熊本県中部

02/11/10 19:35 M3.7



- Dep 0 - 30km
- Dep 30 - 60km
- △ Dep 60 - 90km
- ◇ Dep 90 - 120km
- + Dep 120 - 150km
- ☆ Dep 150 - 300km

M

1 ○

2 ○

3 ○

4 ○

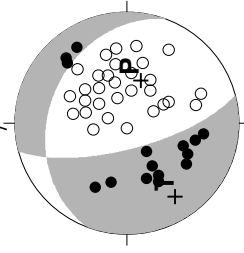
5 ○

6 ○

7 ○

豊後水道付近

02/11/21 19:06 M4.6



発震機構

月別震央分布 (2002年11月)

(下半球等積投影, 黒丸が押し, 白丸が引き)