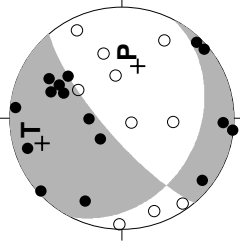


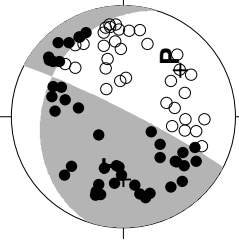
熊本県中部

02/09/02 05:48 M3.9



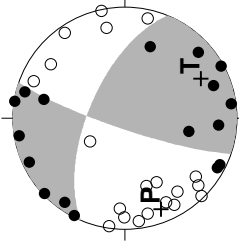
周防灘

02/09/25 14:45 M4.7



延岡市

02/09/30 01:16 M3.2



02/ 9/ 1
02/ 9/ 30
M: 0.0 - 9.0
STN >= 5
S.D. <= 0.5sec
Lat: 30.5 - 34.5N
Lon: 128.5 - 133.0E
Dep: 0.0 - 300.0km
N=893

○ Dep 0 - 30km
□ Dep 30 - 60km
△ Dep 60 - 90km
◇ Dep 90 - 120km
+ Dep 120 - 150km
☆ Dep 150 - 300km

M
1 ○
2 ○
3 ○
4 ○
5 ○
6 ○
7 ○

発震機構

月別震央分布 (2002年9月)

(下半球等積投影, 黒丸が押し, 白丸が引き)