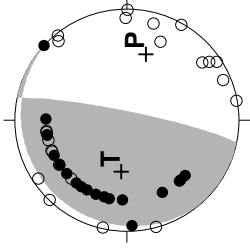
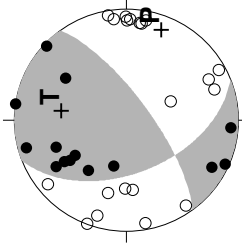


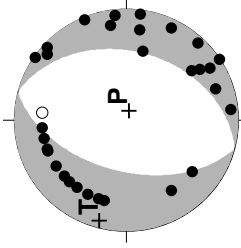
02/07/04 15:08 M4.0 日向灘



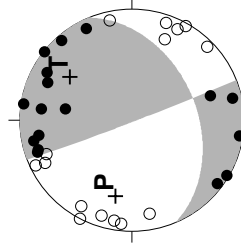
02/07/15 08:39 M3.2 熊本市



02/07/16 04:58 M4.7 日向灘



02/07/18 14:10 M3.1 佐賀県南部



発震機構

02/7/1
02/7/31

M: 0.0 - 9.0

STN >= 5

S.D. <= 0.5sec

Lat: 30.5 - 34.5N

Lon: 128.5 - 133.0E

Dep: 0.0 - 300.0km

N=618

- Dep 0 - 30km
- Dep 30 - 60km
- △ Dep 60 - 90km
- ◇ Dep 90 - 120km
- + Dep 120 - 150km
- ☆ Dep 150 - 300km

M

1 ○

2 ○

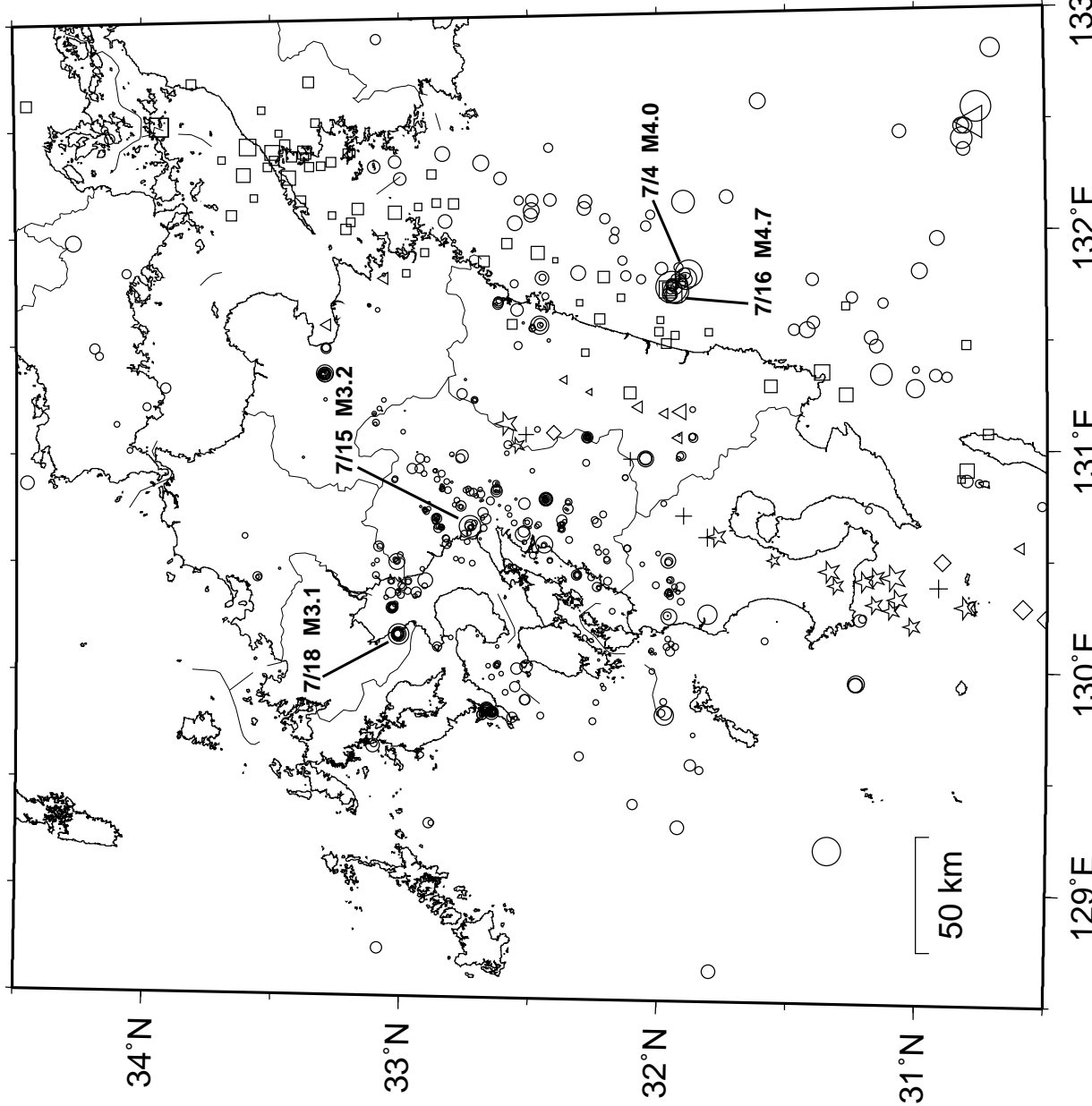
3 ○

4 ○

5 ○

6 ○

7 ○



月別震央分布 (2002年7月)

(下半球等積投影, 黒丸が押し, 白丸が引き)