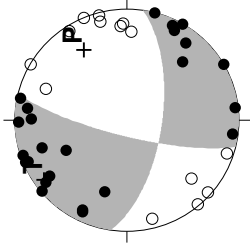
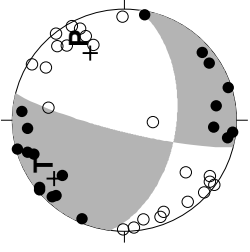


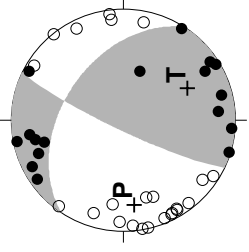
02/04/02 03:55 M3.0 八代海



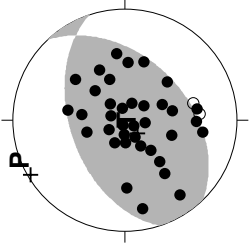
02/04/15 14:25 M3.0 熊本県南部



02/04/18 05:33 M3.1 阿蘇カルデラ



02/04/19 07:51 M4.7 九州山地

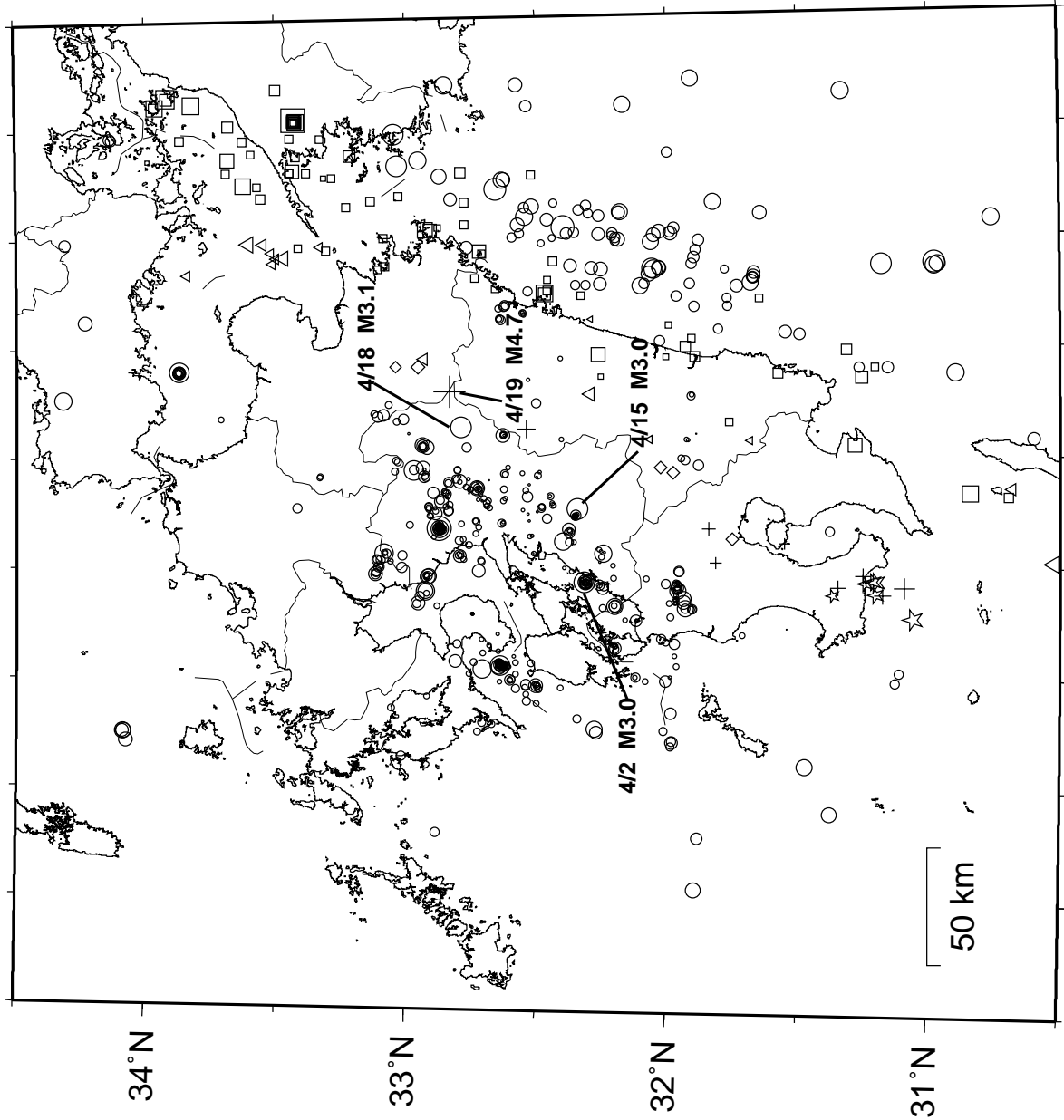


発震機構

02/4/1
02/4/30
M: 0.0 - 9.0
STN >= 5
S.D. <= 0.5sec
Lat: 30.5 - 34.5N
Lon: 128.5 - 133.0E
Dep: 0.0 - 300.0km
N=665

- Dep 0 - 30km
- Dep 30 - 60km
- △ Dep 60 - 90km
- ◇ Dep 90 - 120km
- + Dep 120 - 150km
- ☆ Dep 150 - 300km

- M
- 1 ○
 - 2 ○
 - 3 ○
 - 4 ○
 - 5 ○
 - 6 ○
 - 7 ○



129°E 130°E 131°E 132°E 133°E

月別震央分布 (2002年4月)

(下半球等積投影, 黒丸が押し, 白丸が引き)