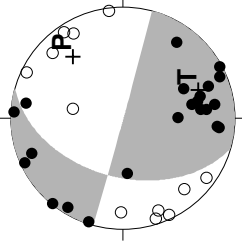


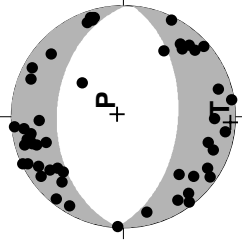
熊本県中部

02/02/04 12:25 M2.7



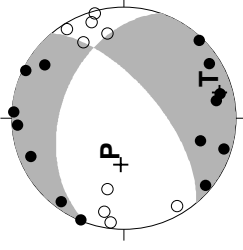
熊本市付近

02/02/17 06:14 M3.2



阿久根市沖

02/02/24 09:49 M3.2



02/2/1
02/2/28

M: 0.0 - 9.0

STN >= 5

S.D. <= 0.5sec

Lat: 30.5 - 34.5N

Lon: 128.5 - 133.0E

Dep: 0.0 - 300.0km

N=679

- Dep 0 - 30km
- Dep 30 - 60km
- △ Dep 60 - 90km
- ◇ Dep 90 - 120km
- + Dep 120 - 150km
- ☆ Dep 150 - 300km

M

1 ○

2 ○

3 ○

4 ○

5 ○

6 ○

7 ○

129°E 130°E 131°E 132°E 133°E

発震機構

月別震央分布 (2002年2月)

(下半球等積投影, 黒丸が押し, 白丸が引き)