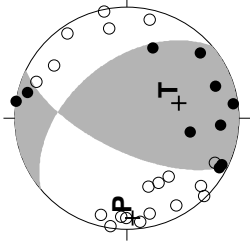
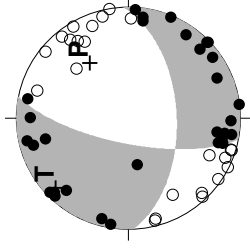


01/12/05 14:39 M3.3



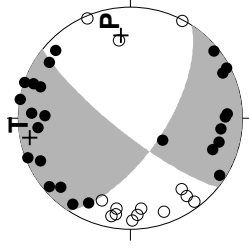
熊本県南部

01/12/15 07:56 M3.3



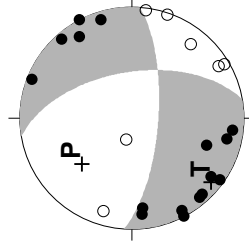
宮崎県南部

01/12/26 01:02 M3.1



佐賀県

01/12/28 12:19 M2.3



発震機構

01/12/1  
01/12/31

M: 0.0 - 9.0

STN >= 5

S.D. <= 0.5sec

Lat: 30.5 - 34.5N

Lon: 128.5 - 133.0E

Dep: 0.0 - 300.0km

N=621

- Dep 0 - 30km
- Dep 30 - 60km
- △ Dep 60 - 90km
- ◇ Dep 90 - 120km
- + Dep 120 - 150km
- ☆ Dep 150 - 300km

M

1 ○

2 ○

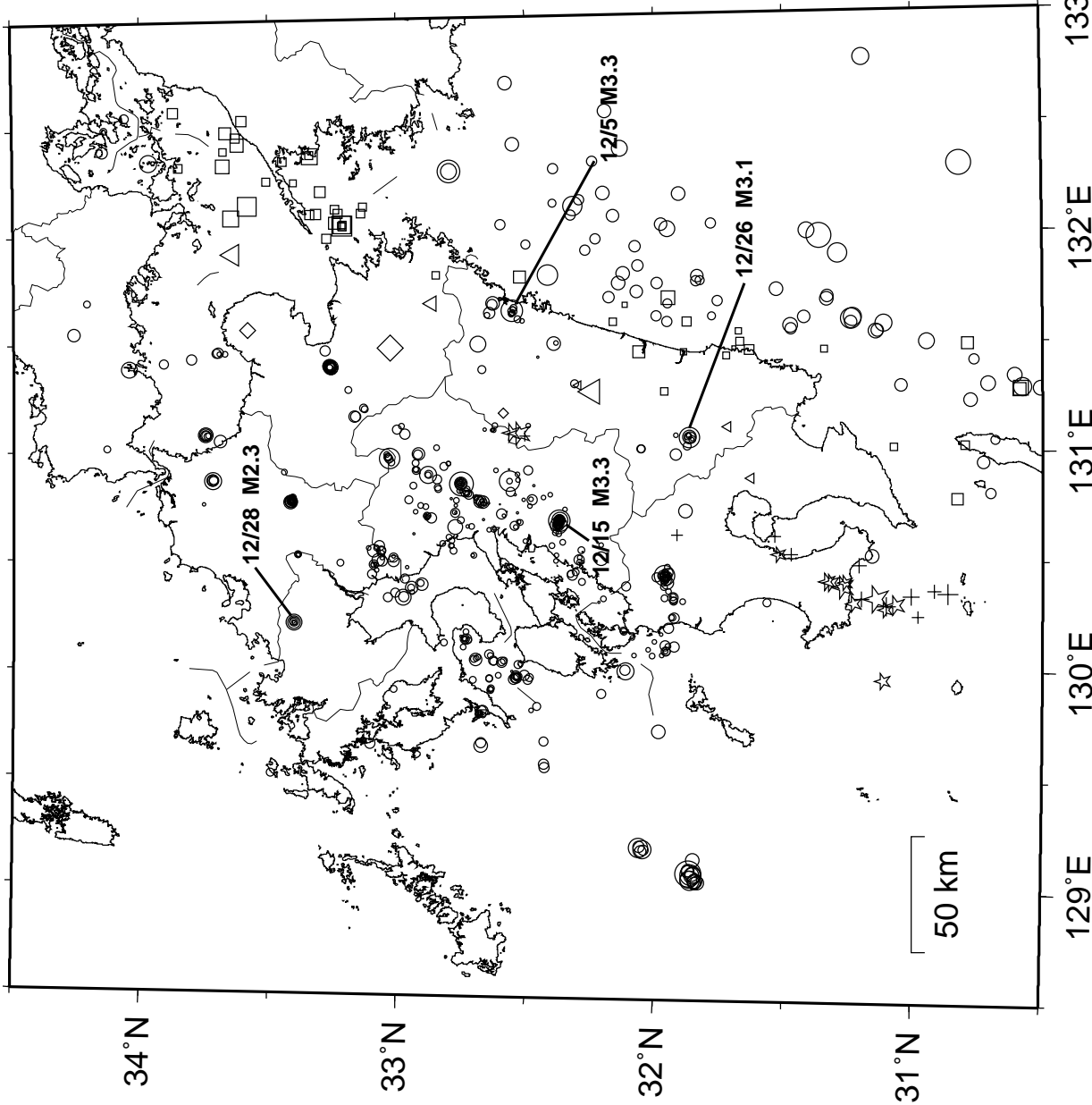
3 ○

4 ○

5 ○

6 ○

7 ○



月別震央分布 (2001年12月)

(下半球等積投影, 黒丸が押し, 白丸が引き)