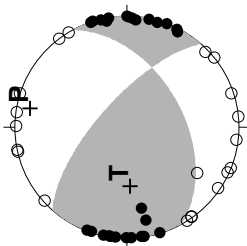


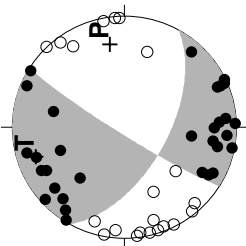
豊後水道

01/11/05 00:38 M3.9



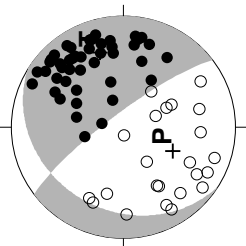
宮崎県北部

01/11/13 21:47 M3.2



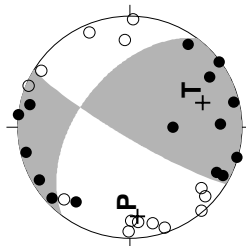
大分県

01/11/21 02:27 M4.2



宮崎県延岡市付近

01/11/27 00:10 M3.0



発震機構

01/11/1
01/11/30

M: 0.0 - 9.0

STN >= 5

S.D. <= 0.5sec

Lat: 30.5 - 34.5N

Lon: 128.5 - 133.0E

Dep: 0.0 - 300.0km

N=732

- Dep 0 - 30km
- Dep 30 - 60km
- △ Dep 60 - 90km
- ◇ Dep 90 - 120km
- + Dep 120 - 150km
- ☆ Dep 150 - 300km

M

1 ○

2 ○

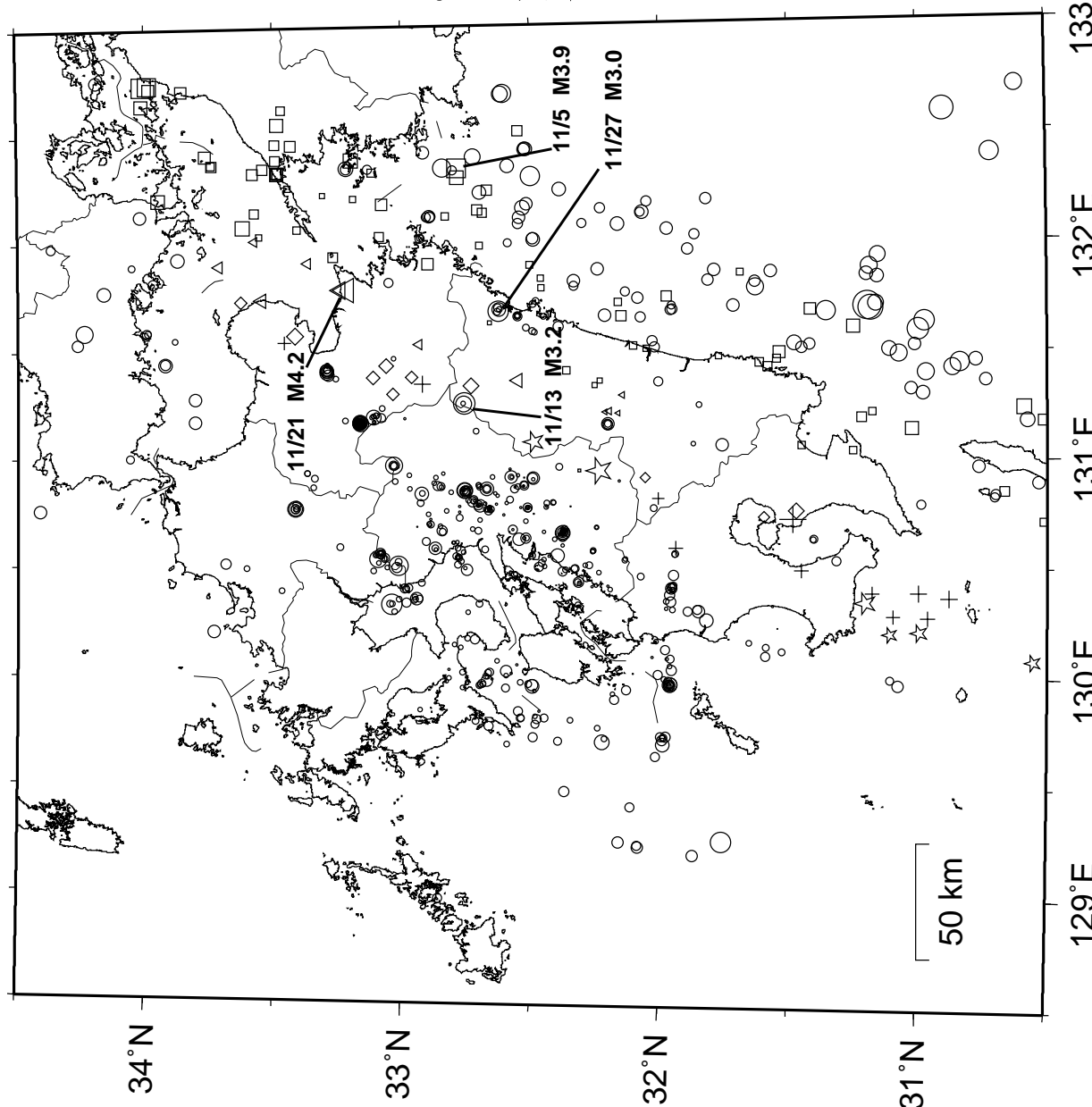
3 ○

4 ○

5 ○

6 ○

7 ○



月別震央分布 (2001年11月)

(下半球等積投影, 黒丸が押し, 白丸が引き)