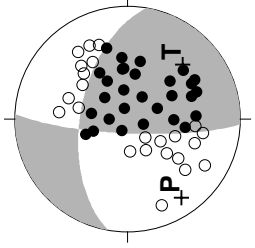
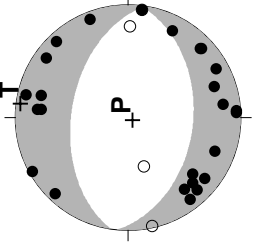


01/08/11 15:25 M3.3 宮崎県北部



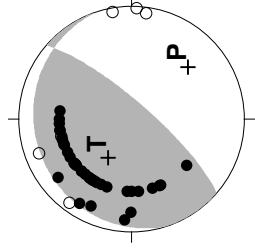
01/8/1  
01/8/31  
M: 0.0 - 9.0  
STN >= 5  
S.D. <= 0.5sec  
Lat: 30.5 - 34.5N  
Lon: 128.5 - 133.0E  
Dep: 0.0 - 300.0km  
N=754

01/08/20 15:54 M2.8 島原半島



○ Dep 0 - 30km  
□ Dep 30 - 60km  
△ Dep 60 - 90km  
◇ Dep 90 - 120km  
+ Dep 120 - 150km  
☆ Dep 150 - 300km

01/08/30 05:52 M4.9 日向灘



M  
1 ○  
2 ○  
3 ○  
4 ○  
5 ○  
6 ○  
7 ○

発震機構

月別震央分布 (2001年8月)

(下半球等積投影, 黒丸が押し, 白丸が引き)