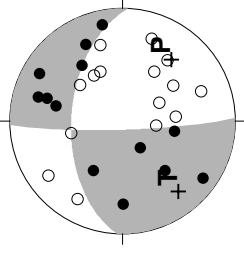


01/04/03 21:14 M5.2 周防灘



01/4/1  
01/4/30

M: 0.0 - 9.0

STN >= 5

S.D. <= 0.5sec

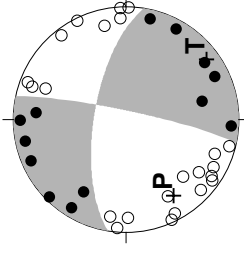
Lat: 30.5 - 34.5N

Lon: 128.5 - 133.0E

Dep: 0.0 - 300.0km

N=622

01/04/12 10:56 M3.2 熊本県八代市



- Dep 0 - 30km
- Dep 30 - 60km
- △ Dep 60 - 90km
- ◇ Dep 90 - 120km
- + Dep 120 - 150km
- ☆ Dep 150 - 300km

M

1 ○

2 ○

3 ○

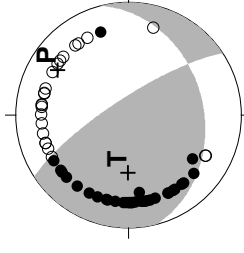
4 ○

5 ○

6 ○

7 ○

01/04/25 23:40 M6.0 日向灘



発震機構

月別震央分布 (2001年4月)

(下半球等積投影, 黒丸が押し, 白丸が引き)