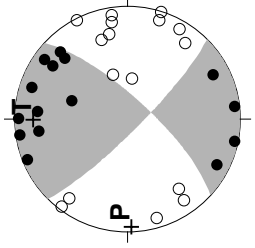
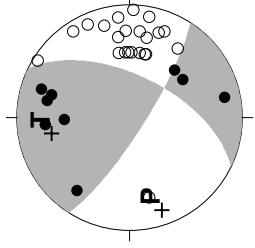


00/11/01 14:37 M3.0 熊本県中部



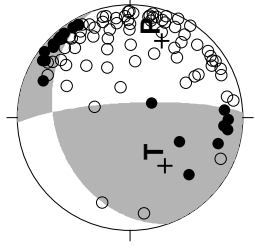
00/11/1
00/11/30
M: 0.0 - 9.0
STN >= 5
S.D. <= 0.5sec
Lat: 30.5 - 34.5N
Lon: 128.5 - 133.0E
Dep: 0.0 - 300.0km
N=562

00/11/13 18:05 M3.4 天草灘



○ Dep 0 - 30km
□ Dep 30 - 60km
△ Dep 60 - 90km
◇ Dep 90 - 120km
+ Dep 120 - 150km
☆ Dep 150 - 300km

00/11/22 03:52 M4.0 豊後水道



M
1 ○
2 ○
3 ○
4 ○
5 ○
6 ○
7 ○

発震機構

月別震央分布 (2000年11月)

(下半球等積投影, 黒丸が押し, 白丸が引き)