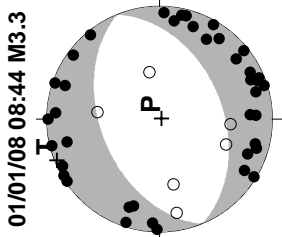


福岡県・熊本県境



01/1/1  
01/1/31

M: 0.0 - 9.0

STN >= 5

S.D. <= 0.5sec

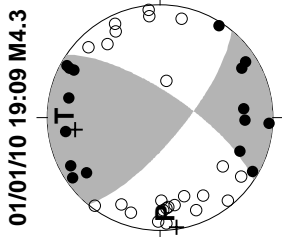
Lat: 30.5 - 34.5N

Lon: 128.5 - 133.0E

Dep: 0.0 - 300.0km

N=551

熊本県阿蘇山



- Dep 0 - 30km
- Dep 30 - 60km
- △ Dep 60 - 90km
- ◇ Dep 90 - 120km
- + Dep 120 - 150km
- ☆ Dep 150 - 300km

M

1 ○

2 ○

3 ○

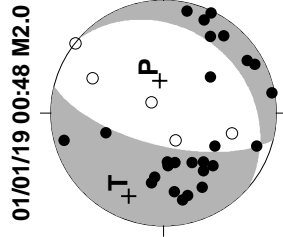
4 ○

5 ○

6 ○

7 ○

高原半島



発震機構

月別震央分布 (2001年1月)

(下半球等積投影, 黒丸が押し, 白丸が引き)