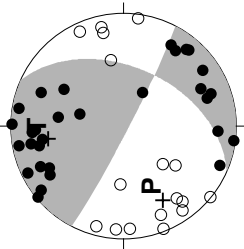


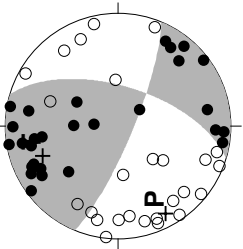
熊本県中部

00/10/01 07:15 M3.0



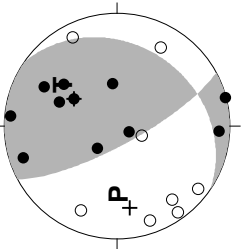
熊本県中部

00/10/05 03:44 M3.4



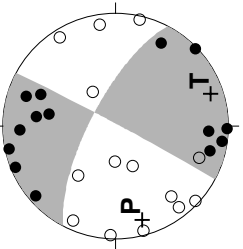
熊本県中部

00/10/14 21:19 M3.2



熊本県中部

00/10/25 02:06 M3.0



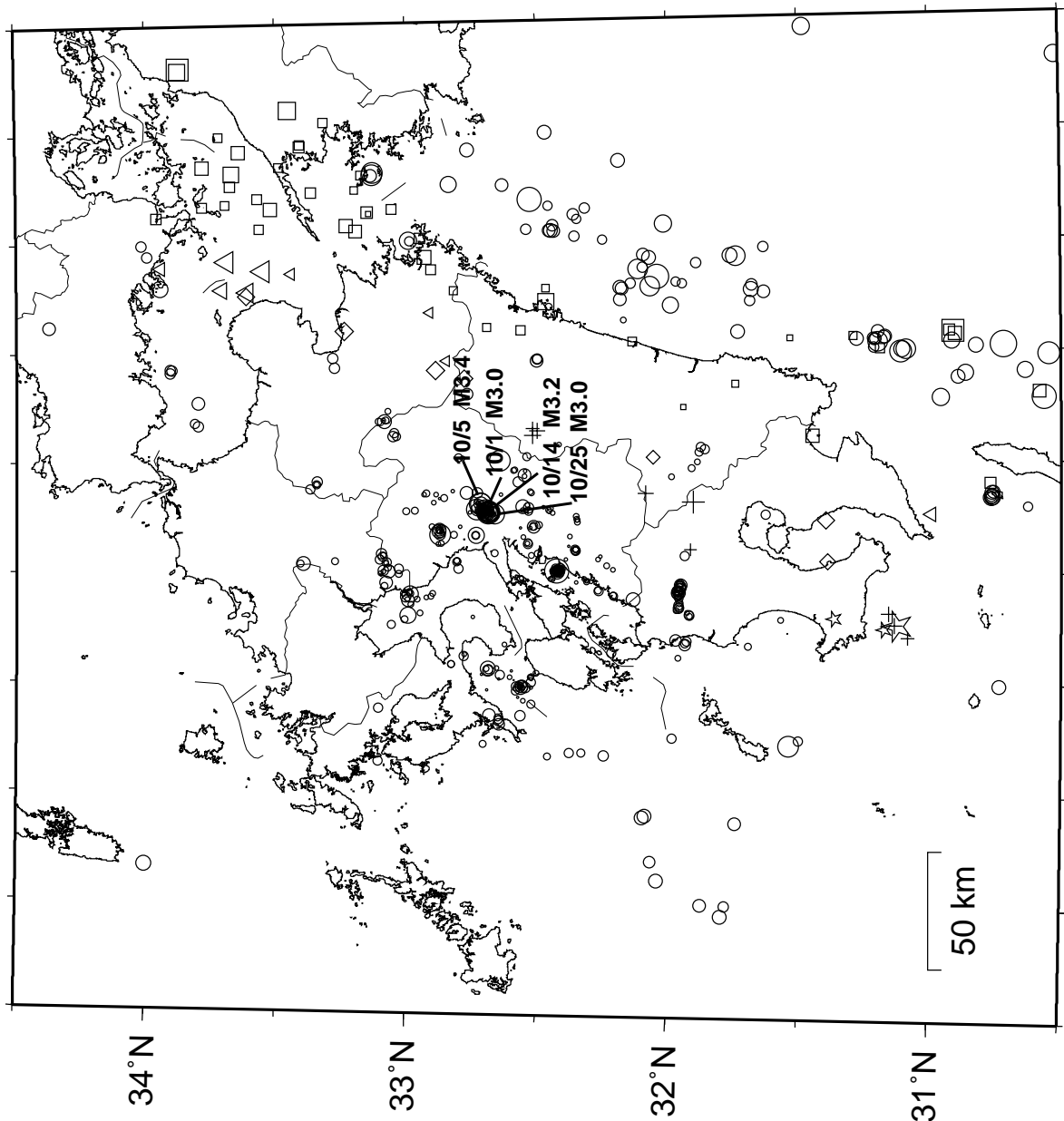
発震機構

(下半球等積投影,黒丸が押し,白丸が引き)

00/10/1
00/10/31
M: 0.0 - 9.0
STN >= 5
S.D. <= 0.5sec
Lat: 30.5 - 34.5N
Lon: 128.5 - 133.0E
Dep: 0.0 - 300.0km
N=573

○ Dep 0 - 30km
□ Dep 30 - 60km
△ Dep 60 - 90km
◇ Dep 90 - 120km
+ Dep 120 - 150km
☆ Dep 150 - 300km

M
1 ○
2 ○
3 ○
4 ○
5 ○
6 ○
7 ○



129°E 130°E 131°E 132°E 133°E

月別震央分布 (2000年10月)