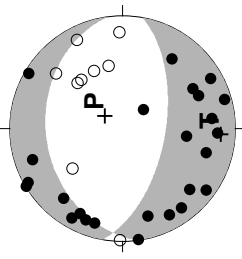
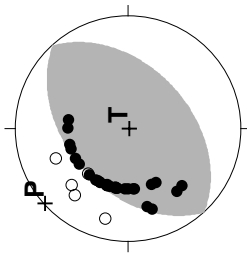


00/05/10 10:33 M3.8 熊本市



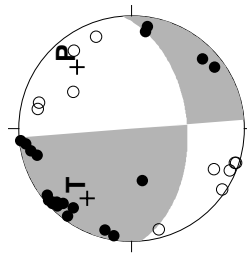
00/5/1
00/5/31
M: 0.0 - 9.0
STN >= 5
S.D. <= 0.5sec
Lat: 30.5 - 34.5N
Lon: 128.5 - 133.0E
Dep: 0.0 - 300.0km
N=581

00/05/19 02:30 M4.7 日向灘



○ Dep 0 - 30km
□ Dep 30 - 60km
△ Dep 60 - 90km
◇ Dep 90 - 120km
+ Dep 120 - 150km
☆ Dep 150 - 300km

00/05/27 19:09 M3.5 熊本県中南部



M
1 ○
2 ○
3 ○
4 ○
5 ○
6 ○
7 ○

発震機構

月別震央分布 (2000年5月)

(下半球等積投影, 黒丸が押し, 白丸が引き)